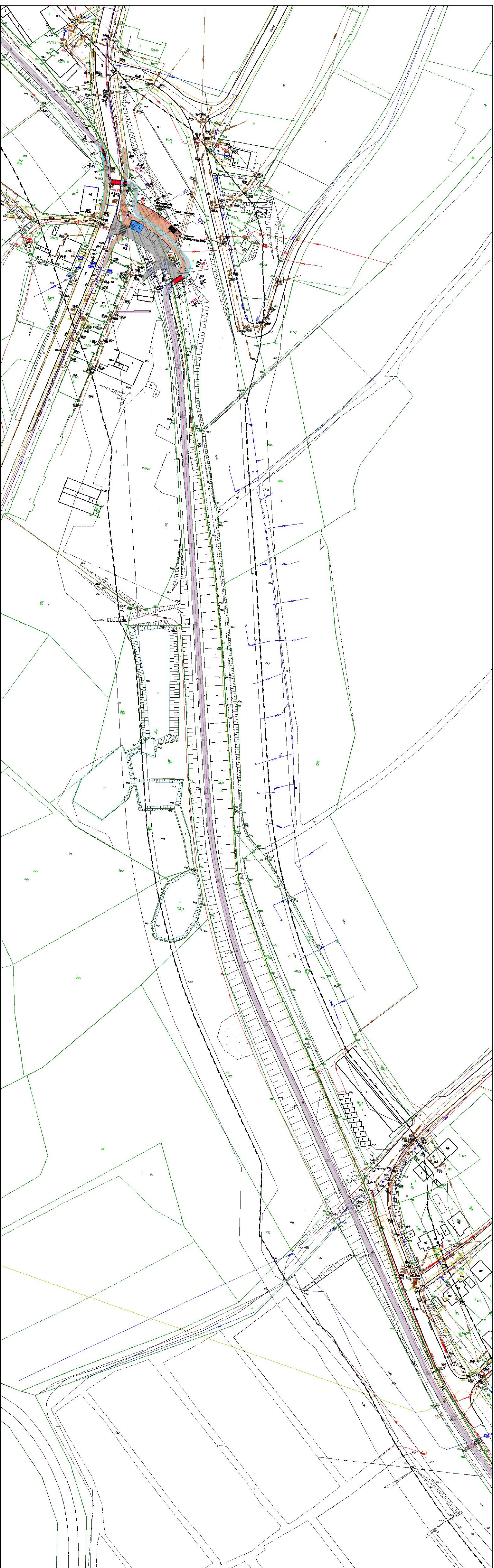







LOKALIZACJA ŚCIEŻKI ROWEROWEJ
KM 0+800 - 1+600



LEGENDA

- | | |
|---|---------------------------|
|  | ŚCIEŻKA KOWEJNOVA |
|  | PRZEPYSTY DO REMONTU |
|  | GRANICA DZIAŁKI |
|  | SŁUPKI PRZESZKODOWE U-120 |
|  | BARIERY U-120 |

[illegible]