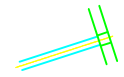




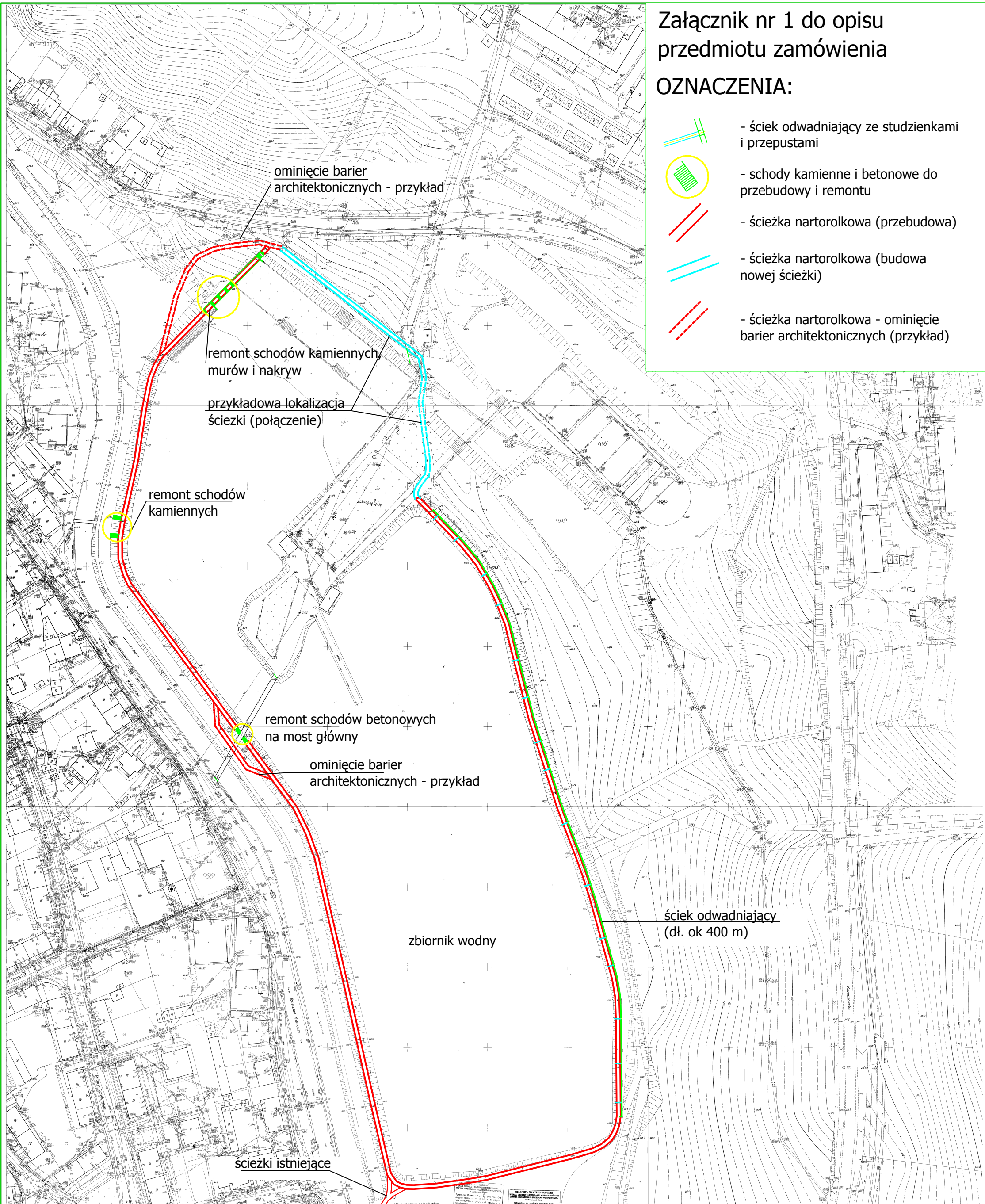


Załącznik nr 1 do opisu przedmiotu zamówienia

OZNACZENIA:

-  - ściek odwadniający ze studzienkami i przepustami
-  - schody kamienne i betonowe do przebudowy i remontu
-  - ścieżka nartorolkowa (przebudowa)
-  - ścieżka nartorolkowa (budowa nowej ścieżki)
-  - ścieżka nartorolkowa - omięcie barier architektonicznych (przykład)



462.332.1221

MAPA ZASADNICZA

Wzrost dobowy
Czas: 10:00-12:00
Skala: 1:500

STANOWISKO
KARTOGRAFICZNE
Wzrost dobowy
Czas: 10:00-12:00
Skala: 1:500

Wzrost dobowy
Czas: 10:00-12:00
Skala: 1:500

462.332.1222

MAPA ZASADNICZA

OKRĘGOWE PRZEDSIĘWSTWIE GEODEZYJNO-KARTOGRAFICZNE WE WROCŁAWIU

Wzrost dobowy
Czas: 10:00-12:00
Skala: 1:500

BUDOWA ŚCIEŻKI NARTOROLKOWEJ NA OŚRODKU WYPOCZYŃKU ŚWIĄTECZNEGO W KAMIENNEJ GÓRZE