

UCHWAŁA Nr XXXI I /249/96

Rady Miejskiej w Kamiennej Górze
z dnia 30 lipca 1996 r.

W sprawie: zbycia nieruchomości.

Na podstawie art.18 ust.2 pkt.9a ustawy z dnia 8 marca 1990 r o samorządzie terytorialnym (Dz.U.Nr 16 z 1990 r, poz.95 z późniejszymi zmianami) oraz art.2 ust.1 i 8 ustawy z dnia 29 kwietnia 1985 r. o gospodarce gruntami i wywłaszczaniu nieruchomości (tekst jednolity Dz.U.Nr 30 z 1991 r. poz 127 z późn.zmianami) -Rada Miejska w Kamiennej Górze

u c h w a ł a, co następuje:

§ 1

przeznaczyć do zbycia działki budowlane położone w Kamiennej Górze

nr 254/45 obr.nr 6 o powierzchni 113 m² przy ul.Skłodowskiej
nr 351/3 obr.nr 6 o powierzchni 39 m² przy ul.Słowackiego
nr 406/3 obr.nr 6 o powierzchni 125 m² przy ul.Piastowskiej
nr 27/48 obr.nr 5 o powierzchni 623 m² przy ul.Nadrzecznej

§ 2

Wykonanie uchwały powierza się Zarządowi Miasta Kamienna Góra.

§ 3

Uchwała wchodzi w życie z dniem podjęcia.

PRZEWODNICZĄCY
RADY MIEJSKIEJ

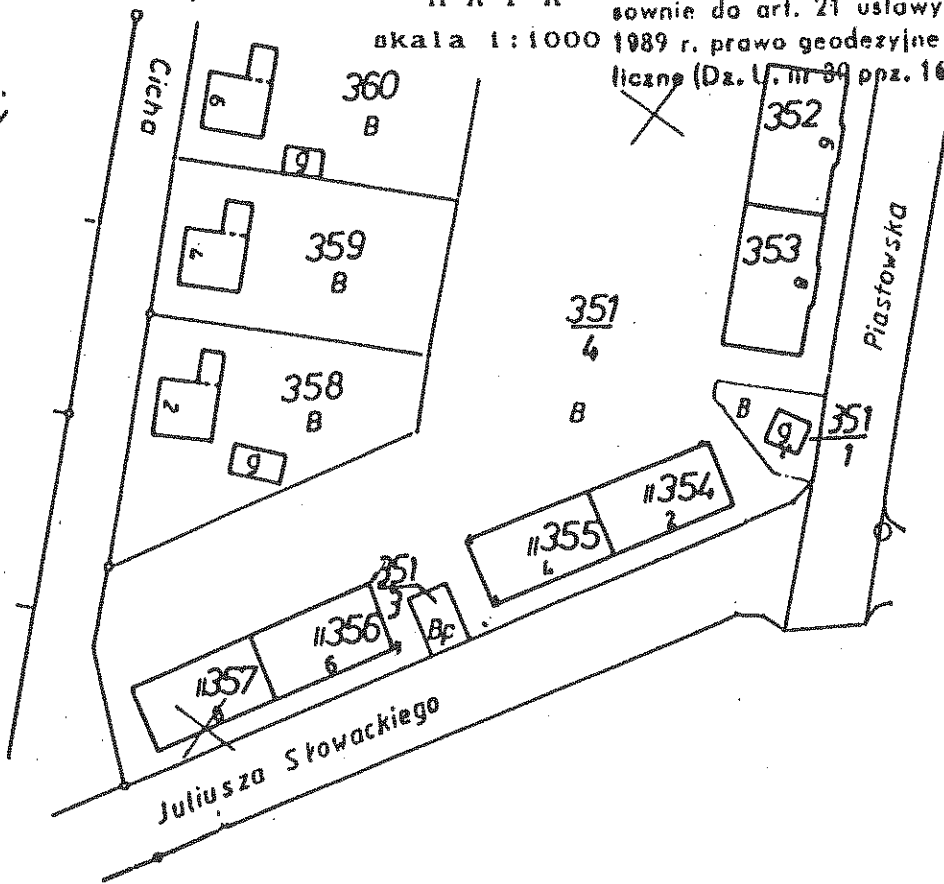
Henryk Różański

Andrzej Łebek

ADWOKAT

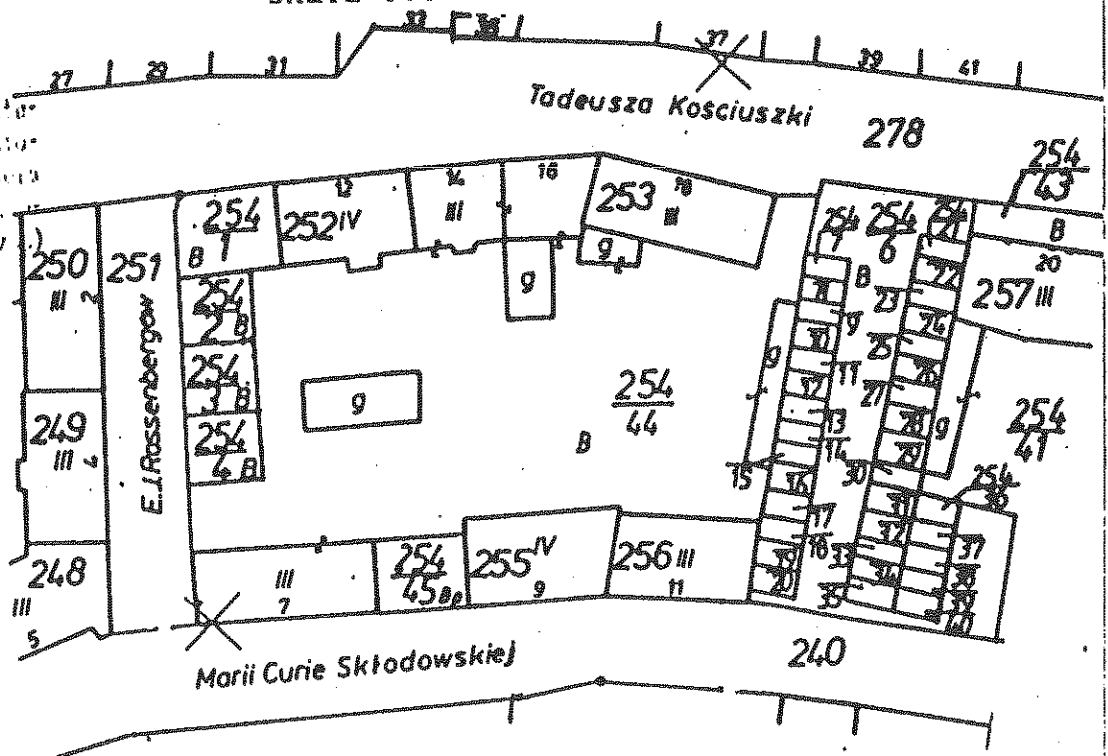
M A P A
skala 1:1000

wę wpisu do księgi wieczystej stosownie do art. 21 ustawy z 17 marca 1989 r. prawo geodezyjne i kartograficzne (Dz. U. nr 89 poz. 163 z 1989 r.)



M A P A
skala 1:1000

Niniejszy dokument służy za podkład w celu wpisu do księgi wieczystej stosownie do art. 21 ustawy z 17 marca 1989 r. prawo geodezyjne i kartograficzne (Dz. U. nr 89 poz. 163 z 1989 r.)

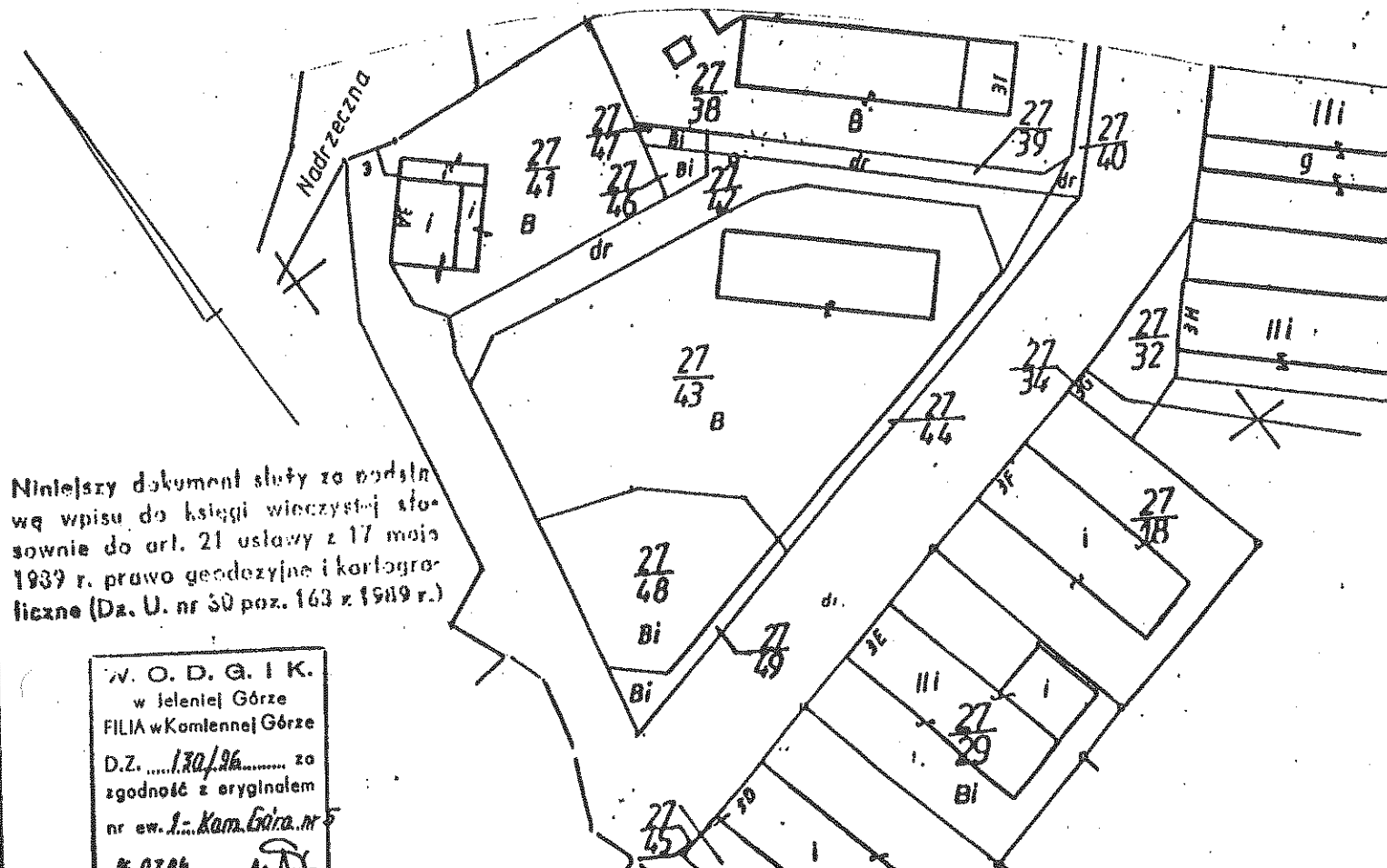


PRZEWODNICZĄCY
RADY MIEJSKIEJ

Henryk Rósański

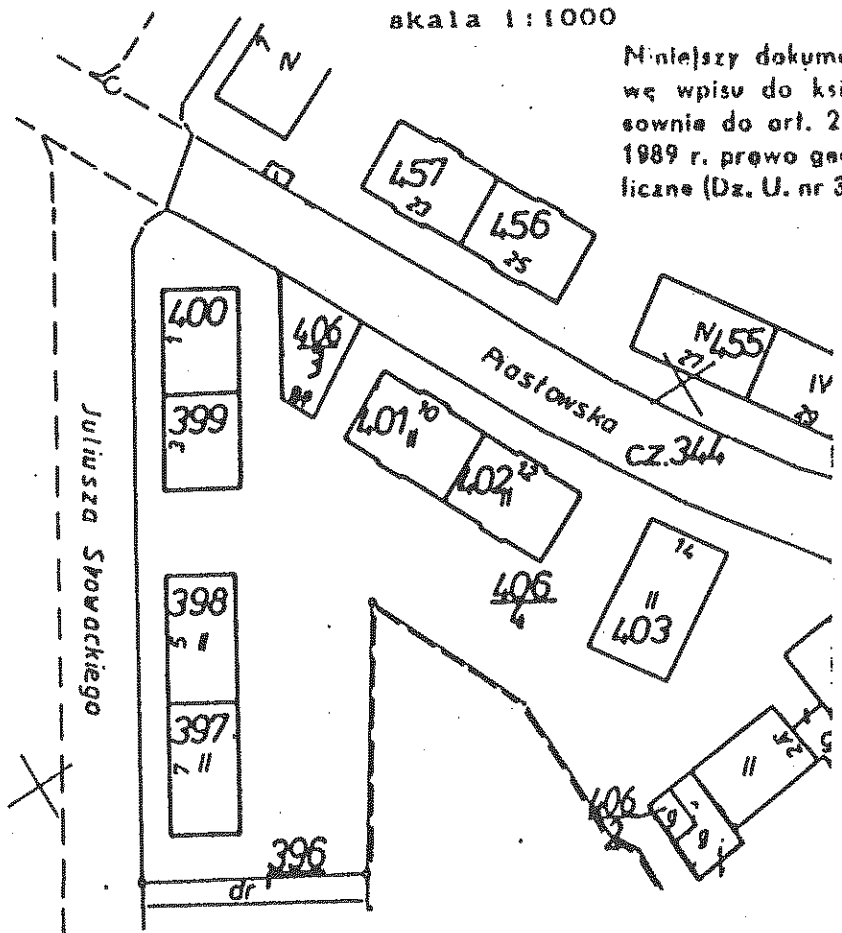
Andrzej Lebek

ADWOKAT



Niniejszy dokument służy za podstę-
wę wpisu do księgi wieczystej sto-
sownie do art. 21 ustawy z 17 maja
1939 r. prawo geodezyjne i kartogra-
liczne (Dz. U. nr 30 poz. 163 z 1939 r.)

W. O. D. G. I. K.
w Jeleniej Górze
FILIA w Kamiennej Górze
D.Z.130/96..... za
zgodność z oryginałem
nr ew. A. Kam. Extra. nr 5
K. 0206 A.D.



Niniejszy dokument służy za podstę-
wę wpisu do księgi wieczystej sto-
sownie do art. 21 ustawy z 17 maja
1939 r. prawo geodezyjne i kartogra-
liczne (Dz. U. nr 30 poz. 163 z 1939 r.)

PRZEWODNICZĄCY
RADY MIEJSKIEJ

Henryk Różański

Andrzej Lebek

ADWOKAT

Niniejszy opis i mapę sporządzono
według stanu z 1996 roku.



Kamienna Góra 1996-06-05