

**UCHWAŁA NR XXVII/A/194/2004
RADY MIEJSKIEJ W KAMIENNEJ GÓRZE
z dnia 17 listopada 2004 r.**

**w sprawie określenia wzoru formularzy niezbędnych do wymiaru i poboru
następujących podatków: od nieruchomości, rolnego i leśnego.**

Na podstawie art. 18, ust. 2 pkt 8 ustawy z dnia 8 marca 1990 r. o samorządzie gminnym (tekst jednolity Dz. U. Nr 142, poz. 1591 z 2001 r. z późn. zm.) oraz art. 6 ust. 13 ustawy z dnia 12 stycznia 1991 r. o podatkach i opłatach lokalnych¹ (tekst jednolity: Dz. U. Nr 9, poz. 84 z 2002 r. z późn. zm.), art. 6a ust. 11 ustawy z dnia 15 listopada 1984 r. o podatku rolnym (jednolity tekst: Dz. U. Nr 94, poz. 431 z 1993 r. wraz z późn. zm.), art. 6 ust. 9 ustawy z dnia 30 października 2002 r. o podatku leśnym (Dz. U. Nr 200, poz. 1682)

Rada Miejska w Kamiennej Górze uchwala co następuje:

§ 1

Określić wzory formularzy niezbędnych do wymiaru i poboru podatku od nieruchomości:

- „deklaracja na podatek od nieruchomości” – załącznik Nr 1 niniejszej uchwały,
- „informacja o nieruchomościach i obiektach budowlanych” – załącznik Nr 2 niniejszej uchwały

§ 2

Określić wzory formularzy niezbędnych do wymiaru i poboru podatku rolnego:

- „deklaracja na podatek rolny” – załącznik Nr 3 niniejszej uchwały,
- „informacja w sprawie podatku rolnego” – załącznik Nr 4 niniejszej uchwały.

§ 3

Określić wzory formularzy niezbędnych do wymiaru i poboru podatku leśnego:

- „deklaracja na podatek leśny” – załącznik Nr 5 niniejszej uchwały,
- „informacja w sprawie podatku leśnego” – załącznik Nr 6 niniejszej uchwały.


§ 4

Traci moc uchwała nr II/11/2002 Rady Miejskiej w Kamiennej Górze z dnia 3 grudnia 2002 r. w sprawie określenia wzoru formularzy niezbędnych do wymiaru i poboru następujących podatków: od nieruchomości, rolnego i leśnego.

§ 5

Wykonanie uchwały powierza się Burmistrzowi Miasta Kamiennej Góry.

¹Niniejsza ustawa dokonuje w zakresie swojej regulacji wdrożenia następujących dyrektyw Wspólnot Europejskich: 1) dyrektywy 92/106/EWG z dnia 7 grudnia 1992 r. w sprawie ustanowienia wspólnych zasad dla niektórych typów transportu kombinowanego towarów między państwami członkowskimi (Dz. Urz. WE L 368 z 17.12.1992), 2) dyrektywy 1999/62/WE z dnia 17 czerwca 1999 r. w sprawie pobierania opłat za użytkowanie niektórych typów infrastruktury przez pojazdy ciężarowe (Dz. Urz. WE L 187 z 20.07.1999). Dane dotyczące ogłoszenia aktów prawa Unii Europejskiej, zamieszczone w niniejszej ustawie – z dniem uzyskania przez Rzeczpospolitą Polską członkostwa w Unii Europejskiej – dotyczą ogłoszenia tych aktów w Dzienniku Urzędowym Unii Europejskiej – wydanie specjalne; tekst jedn. Dz. U. z 2002 r. Nr 9, poz. 84 ze zm.).




§ 6

Uchwała wchodzi w życie po upływie 14 dni od daty ogłoszenia w Dzienniku Urzędowym Województwa Dolnośląskiego.

PRZEWODNICZĄCY
RADY

mgr inż. Jarosław Dyzkowski



I. Numer Identyfikacji Podatkowej składającej deklarację

Załącznik Nr 1
do Uchwały Rady Miejskiej w Kamiennej Górze
Nr XXVII/A/194/2004 z dnia 17 listopada 2004 r.

DEKLARACJA NA PODATEK OD NIERUCHOMOŚCI

2. Rok

na

Podstawa prawna: Ustawa z dnia 12 stycznia 1991 r. o podatkach i opłatach lokalnych (niniejsza ustawa dokonuje w zakresie swojej regulacji wdrożenia następujących dyrektyw Wspólnot Europejskich: 1) dyrektywy 92/106/EWG z dnia 7 grudnia 1992 r. w sprawie ustanowienia wspólnych zasad dla niektórych typów transportu kombinowanego towarów między państwami członkowskimi (Dz. Urz. WE L 368 z 17.12.1992), 2) dyrektywy 1999/62/WE z dnia 17 czerwca 1999 r. w sprawie pobierania opłat za użytkowanie niektórych typów infrastruktury przez pojazdy ciężarowe (Dz. Urz. WE L 187 z 20.07.1999). Dane dotyczące ogłoszenia aktów prawa Unii Europejskiej, zamieszczone w niniejszej ustawie – z dniem uzyskania przez Rzeczpospolitą Polską członkostwa w Unii Europejskiej – dotyczą ogłoszenia tych aktów w Dzienniku Urzędowym Unii Europejskiej – wydanie specjalne; tekst jedn. Dz.U. z 2002 r. Nr 9, poz. 84 ze zm.).

Składający: Formularz przeznaczony dla osób prawnych, jednostek organizacyjnych oraz spółek nie mających osobowości prawnej będących właścicielami nieruchomości lub obiektów budowlanych, posiadaczami samoistnymi nieruchomości lub obiektów budowlanych, użytkownikami wieczystymi gruntów, posiadaczami nieruchomości lub ich części albo obiektów budowlanych lub ich części, stanowiących własność Skarbu Państwa lub jednostki samorządu terytorialnego oraz dla osób fizycznych będących współwłaścicielami lub współposiadaczami z osobami prawnymi, bądź z innymi jednostkami organizacyjnymi nieposiadającymi osobowości prawnej lub z spółkami nieposiadającymi osobowości prawnej, z wyjątkiem osób tworzących wspólnotę mieszkaniową.

Termin składania: Do 15 stycznia każdego roku podatkowego; w terminie 14 dni od zaistnienia okoliczności mających wpływ na powstanie, bądź wygaśnięcie obowiązku podatkowego lub zaistnienia zdarzeń mających wpływ na wysokość podatku.

Miejsce składania: Organ podatkowy właściwy ze względu na miejsce położenia przedmiotów opodatkowania.

A. MIEJSCE SKŁADANIA DEKLARACJI

3. Burmistrz Miasta Kamienna Góra
Adres: Pl. Grunwaldzki 1, 58-400 Kamienna Góra

B. DANE SKŁADAJĄCEGO DEKLARACJĘ (niepotrzebne skreślić)

* - dotyczy składającego deklarację niebędącego osobą fizyczną ** - dotyczy składającego deklarację będącego osobą fizyczną

B.1 DANE IDENTYFIKACYJNE

4. Rodzaj składającego deklarację (zaznaczyć właściwą kratkę)

1. osoba fizyczna 2. osoba prawna 3. jednostka organizacyjna 4. spółka nie mająca osobowości prawnej

5. Rodzaj własności, posiadania (zaznaczyć właściwą kratkę)

1. właściciel 2. współwłaściciel 3. posiadacz samoistny 4. współposiadacz samoistny 5. użytkownik wieczysty
 6. współużytkownik wieczysty 7. posiadacz zależny (np. dzierżawca, najemca) 8. współposiadacz zależny (np. dzierżawca, najemca)

6. Miejsce/a (adres/y) położenia przedmiotów opodatkowania oraz identyfikator/y działek, budynków, lokali (Uwaga! Wykazuje się odrębnie dla każdej nieruchomości)

7. Numer/y księgi wieczystej lub zbioru/ów dokumentów oraz nazwa sądu, w którym prowadzona jest księga wieczysta lub zbiór dokumentów (Uwaga! Wykazuje się odrębnie dla każdej nieruchomości)

8. Nazwa pełna * / Nazwisko, pierwsze imię, drugie imię**

9. Nazwa skrócona* / imię ojca, imię matki, data urodzenia (Uwaga! Wykazuje się tylko wówczas, gdy osobie fizycznej nie nadano numeru PESEL) **

10. Identyfikator REGON* / Numer PESEL**

B.2 ADRES SIEDZIBY* / ADRES ZAMIESZKANIA**

11. Kraj	12. Województwo	13. Powiat
14. Gmina	15. Ulica	16. Numer domu / Numer lokalu
17. Miejscowość	18. Kod pocztowy	19. Poczta

C. OKOLICZNOŚCI POWODUJĄCE KONIECZNOŚĆ ZŁOŻENIA DEKLARACJI

20. Okoliczności (zaznaczyć właściwą kratkę)

1. deklaracja na dany rok
 2. korekta deklaracji rocznej
 3. wygaśnięcie obowiązku podatkowego
 4. powstanie obowiązku podatkowego w trakcie roku
 5. zmiana miejsca zamieszkania lub siedziby

D. DANE DOTYCZĄCE PRZEDMIOTÓW OPODATKOWANIA (z wyjątkiem zwolnionych)

Wyszczególnienie	Podstawa opodatkowania	Stawka podatku	Kwota podatku w zł, gr (należy zaokrąglić do pełnych dziesiątek groszy)
------------------	------------------------	----------------	---

D.1 POWIERZCHNIA GRUNTÓW (Uwaga! Wykazujemy z dokładnością do 1 m kw.)

1. związanych z prowadzeniem działalności gospodarczej, bez względu na sposób zakwalifikowania w ewidencji gruntów i budynków	21. m ²	22.	23.
2. pod jeziorami, zajętych na zbiorniki wodne retencyjne lub elektrowni wodnych	24. ha	25.	26.
3. pozostałe grunty, w tym zajęte na prowadzenie odpłatnej statutowej działalności pożytku publicznego przez organizacje pożytku publicznego	27. m ²	28.	29.

D.2 POWIERZCHNIA UŻYTKOWA BUDYNKÓW LUB ICH CZĘŚCI (*)

1. mieszkalnych - ogółem	30. m ²	31.	32.
w tym: - kondygnacji o wysokości od 1,40 do 2,20 m (zaliczyć 50% powierzchni)	33. m ²	34.	35.
- kondygnacji o wysokości powyżej 2,20 m m ²

* Do powierzchni użytkowej budynku lub jego części należy zaliczyć powierzchnię mierzoną, po wewnętrznej długości ścian na wszystkich kondygnacjach, z wyjątkiem powierzchni klatek schodowych oraz szybów dźwigowych. Za kondygnację uważa się również garaże podziemne, piwnice, sutereny i poddasza użytkowe.

2. związanych z prowadzeniem działalności gospodarczej oraz od części budynków mieszkalnych zajętych na prowadzenie działalności gospodarczej ogółem, w tym: - kondygnacji o wysokości od 1,40 do 2,20 m (zaliczyć 50% powierzchni) - kondygnacji o wysokości powyżej 2,20 m	36. m ² m ² m ²	37.	38.
3. zajęte na prowadzenie działalności gospodarczej w zakresie obrotu kwalifikowanym materiałem siewnym ogółem, w tym: - kondygnacji o wysokości od 1,40 do 2,20 m (zaliczyć 50% powierzchni) - kondygnacji o wysokości powyżej 2,20 m	39. m ² m ² m ²	40.	41.
4. zajęte na prowadzenie działalności gospodarczej w zakresie świadczenia usług medycznych ogółem, w tym: - kondygnacji o wysokości od 1,40 do 2,20 m (zaliczyć 50% powierzchni) - kondygnacji o wysokości powyżej 2,20 m	42. m ² m ² m ²	43.	44.

5. pozostałych ogółem, w tym zajęte na prowadzenie odpłatnej statutowej działalności pożytku publicznego przez organizacje pożytku publicznego w tym: - kondygnacji o wysokości od 1,40 do 2,20 m (zaliczyć 50% powierzchni) - kondygnacji o wysokości powyżej 2,20 m	45.	46.	47.
 m ²
 m ²
6. garaży niewykorzystywanych na prowadzenie działalności gospodarczej w tym: - o wysokości od 1,40 do 2,20 m (zaliczyć 50% powierzchni) - o wysokości powyżej 2,20 m	48.	49.	50.
 m ²
 m ²
D.3 BUDOWLE			
1. budowle (wartość, o której mowa w przepisach o podatkach dochodowych)	51.	52.	53.
.....
E. ŁĄCZNA KWOTA PODATKU			
Kwota podatku*			54.
Suma kwot z kol. D (należy zaokrąglić do pełnych dziesiątek groszy)		

F. INFORMACJA O PRZEDMIOTACH ZWOLNIONYCH
(podać powierzchnię, bądź wartość budowli przedmiotów zwolnionych oraz przepis prawa - z jakiego tytułu występuje zwolnienie)

G. OŚWIADCZENIE I PODPIS SKŁADAJĄCEGO / OSOBY REPREZENTUJĄCEJ SKŁADAJĄCEGO

Oświadczam, że podane przeze mnie dane są zgodne z prawdą.

52. Imię	53. Nazwisko
54. Data wypełnienia (dzień - miesiąc - rok)	55. Podpis (pieczęć) składającego / osoby reprezentującej składającego

H. ADNOTACJE ORGANU PODATKOWEGO

56. Uwagi organu podatkowego	
57. Identyfikator przyjmującego formularz	58. Data i podpis przyjmującego formularz

***) Pouczenie:**

W przypadku niewpłacenia w obowiązujących terminach i ratach kwoty podatku z poz. 54 lub wpłacenia jej w niepełnej wysokości, niniejsza deklaracja stanowi podstawę do wystawienia tytułu wykonawczego, zgodnie z przepisami ustawy z dnia 17 czerwca 1966 r. o postępowaniu egzekucyjnym w administracji (tekst jedn. Dz. U. z 2002 r. Nr 110, poz. 968, ze zm.).

PRZEWODNICZĄCY
R.A.D.Y

mgr inż. Jarosław Dyczkowski



INFORMACJA O NIERUCHOMOŚCIACH I OBIEKTACH BUDOWLANYCH

2. Rok

na

Podstawa prawna: Ustawa z dnia 12 stycznia 1991 r. o podatkach i opłatach lokalnych (niniejsza ustawa dokonuje w zakresie swojej regulacji wdrożenia następujących dyrektyw Wspólnot Europejskich: 1) dyrektywy 92/106/EWG z dnia 7 grudnia 1992 r. w sprawie ustanowienia wspólnych zasad dla niektórych typów transportu kombinowanego towarów między państwami członkowskimi (Dz. Urz. WE L 368 z 17.12.1992), 2) dyrektywy 1999/62/WE z dnia 17 czerwca 1999 r. w sprawie pobierania opłat za użytkowanie niektórych typów infrastruktury przez pojazdy ciężarowe (Dz. Urz. WE L 187 z 20.07.1999). Dane dotyczące ogłoszenia aktów prawa Unii Europejskiej, zamieszczone w niniejszej ustawie – z dniem uzyskania przez Rzeczpospolitą Polską członkostwa w Unii Europejskiej – dotyczą ogłoszenia tych aktów w Dzienniku Urzędowym Unii Europejskiej – wydanie specjalne; tekst jedn. Dz.U. z 2002 r. Nr 9, poz. 84 ze zm.).

Składający: Formularz przeznaczony dla osób fizycznych będących właścicielami nieruchomości lub obiektów budowlanych, posiadaczami samoistnymi nieruchomości lub obiektów budowlanych, użytkownikami wieczystymi gruntów, posiadaczami nieruchomości lub ich części albo obiektów budowlanych lub ich części, stanowiących własność Skarbu Państwa lub jednostki samorządu terytorialnego.

Termin składania: W terminie 14 dni od zaistnienia okoliczności mających wpływ na powstanie, bądź wygaśnięcie obowiązku podatkowego lub zaistnienia zdarzenia mającego wpływ na wysokość podatku.

Miejsce składania: organ podatkowy właściwy ze względu na miejsce położenia przedmiotów opodatkowania.

A. MIEJSCE SKŁADANIA INFORMACJI

3. Burmistrz Miasta Kamienna Góra
Adres: Pl. Grunwaldzki 1, 58-400 Kamienna Góra

B. DANE SKŁADAJĄCEGO INFORMACJĘ**B.1 DANE IDENTYFIKACYJNE**

4. Rodzaj własności, posiadania (zaznaczyć właściwą kratkę)

1. właściciel 2. współwłaściciel 3. posiadacz samoistny 4. współposiadacz samoistny 5. użytkownik wieczysty
 6. współużytkownik wieczysty 7. posiadacz zależny (np. dzierżawca, najemca) 8. współposiadacz zależny (np. dzierżawca, najemca)

5. Miejsce/a (adres/y) położenia przedmiotów opodatkowania oraz identyfikator/y działek, budynków, lokali (Uwaga! Wykazuje się odrębnie dla każdej nieruchomości)

6. Numer/y księgi wieczystej lub zbioru/ów dokumentów oraz nazwa sądu, w którym prowadzona jest księga wieczysta lub zbiór dokumentów (Uwaga! Wykazuje się odrębnie dla każdej nieruchomości)

7. Nazwisko, pierwsze imię, drugie imię

8. Imię ojca, imię matki, data urodzenia (Uwaga! Wykazuje się tylko wówczas, gdy osobie fizycznej nie nadano numeru PESEL)

9. Numer PESEL/REGON

B.2 ADRES ZAMIESZKANIA

10. Kraj	11. Województwo	12. Powiat
13. Gmina	14. Ulica	15. Numer domu / Numer lokalu
16. Miejscowość	17. Kod pocztowy	18. Poczta

C. OKOLICZNOŚCI POWODUJĄCE KONIECZNOŚĆ ZŁOŻENIA INFORMACJI

19. Okoliczności (zaznaczyć właściwą kratkę)
 1. informacja składana po raz pierwszy 2. korekta uprzednio złożonej informacji (wykazu)

D. DANE DOTYCZĄCE PRZEDMIOTÓW OPODATKOWANIA (z wyjątkiem zwolnionych)**D.1 POWIERZCHNIA GRUNTÓW**

1. związanych z prowadzeniem działalności gospodarczej, bez względu na sposób zakwalifikowania w ewidencji gruntów i budynków	20. m ²
2. pod jeziorami, zajętych na zbiorniki wodne retencyjne lub elektrowni wodnych	21. ha
3. pozostałe grunty, w tym zajęte na prowadzenie odpłatnej statutowej działalności pożytku publicznego przez organizacje pożytku publicznego	22. m ²

D.2 POWIERZCHNIA UŻYTKOWA BUDYNKÓW LUB ICH CZĘŚCI (*)

1. mieszkalnych - ogółem	23. m ²
w tym: - kondygnacji o wysokości od 1,40 do 2,20 m (zaliczyć 50% powierzchni) - kondygnacji o wysokości powyżej 2,20 m	24. m ² m ²
* Do powierzchni użytkowej budynku lub jego części należy zaliczyć powierzchnię mierzoną, po wewnętrznej długości ścian na wszystkich kondygnacjach, z wyjątkiem powierzchni klatek schodowych oraz sztywów dźwigowych. Za kondygnację uważa się również garaże podziemne, piwnice, sutereny i poddasza użytkowe.	
2. związanych z prowadzeniem działalności gospodarczej oraz od części budynków mieszkalnych zajętych na prowadzenie działalności gospodarczej ogółem w tym: - kondygnacji o wysokości od 1,40 do 2,20 m (zaliczyć 50% powierzchni) - kondygnacji o wysokości powyżej 2,20 m	25. m ² m ² m ²
3. zajęte na prowadzenie działalności gospodarczej w zakresie obrotu kwalifikowanym materiałem siewnym ogółem w tym: - kondygnacji o wysokości od 1,40 do 2,20 m (zaliczyć 50% powierzchni) - kondygnacji o wysokości powyżej 2,20 m	26. m ² m ² m ²
4. zajęte na prowadzenie działalności gospodarczej w zakresie świadczenia usług medycznych ogółem w tym: - kondygnacji o wysokości od 1,40 do 2,20 m (zaliczyć 50% powierzchni) - kondygnacji o wysokości powyżej 2,20 m	27. m ² m ² m ²
5. pozostałych ogółem, w tym zajęte na prowadzenie odpłatnej statutowej działalności pożytku publicznego przez organizacje pożytku publicznego w tym: - kondygnacji o wysokości od 1,40 do 2,20 m (zaliczyć 50% powierzchni) - kondygnacji o wysokości powyżej 2,20 m	28. m ² m ² m ²
6. garaży niewykorzystywanych na prowadzenie działalności gospodarczej w tym: - o wysokości od 1,40 do 2,20 m (zaliczyć 50% powierzchni) - o wysokości powyżej 2,20 m	29. m ² m ² m ²

D.3 BUDOWLE

1. budowle (wartość, o której mowa w przepisach o podatkach dochodowych) 30.
.....

E. INFORMACJA O PRZEDMIOTACH ZWOLNIONYCH

(podać powierzchnię, bądź wartość budowli przedmiotów zwolnionych oraz przepis prawa – z jakiego tytułu występuje zwolnienie)

F. OŚWIADCZENIE I PODPIS SKŁADAJĄCEGO / OSOBY REPREZENTUJĄCEJ SKŁADAJĄCEGO

Oświadczam, że podane przeze mnie dane są zgodne z prawdą.

31. Imię	32. Nazwisko
33. Data wypełnienia (dzień - miesiąc - rok)	34. Podpis (pieczęć) składającego / osoby reprezentującej składającego

G. ADNOTACJE ORGANU PODATKOWEGO

35. Uwagi organu podatkowego

36. Identyfikator przyjmującego formularz

37. Data i podpis przyjmującego formularz

PRZEWODNICZĄCY
RADY

mgr inż. Jarosław Dyzekowski

1. Numer Identyfikacji Podatkowej składającego deklarację

Załącznik Nr 3
do Uchwały Rady Miejskiej w Kamiennej Górze
Nr XXVII/A/194/2004 z dnia 17 listopada 2004 r.

DEKLARACJA NA PODATEK ROLNY

2. Rok

na

Podstawa prawna: Ustawa z dnia 15 listopada 1984 r. o podatku rolnym (tekst jedn. Dz. U. z 1993 r. Nr 94, poz. 431 ze zm.)
Składający: Formularz przeznaczony dla osób prawnych, jednostek organizacyjnych oraz spółek nie mających osobowości prawnej będących właścicielami gruntów, posiadaczami samoistnymi gruntów, użytkownikami wieczystymi gruntów, posiadaczami gruntów stanowiących własność Skarbu Państwa lub jednostki samorządu terytorialnego oraz dla osób fizycznych będących współwłaścicielami lub współposiadaczami z osobami prawnymi, bądź z innymi jednostkami organizacyjnymi nieposiadającymi osobowości prawnej lub ze spółkami nieposiadającymi osobowości prawnej.
Termin składania: Do 15 stycznia każdego roku podatkowego; w terminie 14 dni od zaistnienia okoliczności mających wpływ na powstanie, bądź wygaśnięcie obowiązku podatkowego lub zaistnienia zdarzeń mających wpływ na wysokość podatku.
Miejsce składania: Organ podatkowy właściwy ze względu na miejsce położenia gruntów.

A. MIEJSCE SKŁADANIA DEKLARACJI

3. Burmistrz Miasta Kamienna Góra
Adres: Pl. Grunwaldzki 1, 58-400 Kamienna Góra

B. DANE SKŁADAJĄCEGO DEKLARACJĘ (niepotrzebne skreślić)

* - dotyczy składającego deklarację niebędącego osobą fizyczną ** - dotyczy składającego deklarację będącego osobą fizyczną

B.1 DANE IDENTYFIKACYJNE

4. Rodzaj składającego deklarację (zaznaczyć właściwą kratkę)

1. osoba fizyczna 2. osoba prawna 3. jednostka organizacyjna 4. spółka nie mająca osobowości prawnej

5. Rodzaj własności, posiadania (zaznaczyć właściwą kratkę)

1. właściciel 2. współwłaściciel 3. posiadacz samoistny 4. współposiadacz samoistny 5. użytkownik wieczysty
 6. współużytkownik wieczysty 7. posiadacz zależny (np. dzierżawca) 8. współposiadacz zależny (np. dzierżawca)

6. Miejsce/a (adres/y) położenia przedmiotów opodatkowania oraz identyfikator/y działek (Uwaga! Wykazuje się odrębnie dla każdej nieruchomości)

7. Numer/y księgi wieczystej lub zbioru/ów dokumentów oraz nazwa sądu, w którym prowadzona jest księga wieczysta lub zbiór dokumentów (Uwaga! Wykazuje się odrębnie dla każdej nieruchomości)

8. Nazwa pełna* / Nazwisko, pierwsze imię, drugie imię**

9. Nazwa skrócona* / imię ojca, imię matki, data urodzenia (Uwaga! Wykazuje się tylko wówczas, gdy osobie fizycznej nie nadano numeru PESEL)**

10. Identyfikator REGON* / Numer PESEL**

B.2 ADRES SIEDZIBY* / ADRES ZAMIESZKANIA**

11. Kraj	12. Województwo	13. Powiat
14. Gmina	15. Ulica	16. Numer domu / Numer lokalu
17. Miejscowość	18. Kod pocztowy	19. Poczta

C. OKOLICZNOŚCI POWODUJĄCE KONIECZNOŚĆ ZŁOŻENIA DEKLARACJI

20. Okoliczności (zaznaczyć właściwą kratkę)

1. deklaracja roczna 2. korekta deklaracji rocznej

D. DANE DOTYCZĄCE PRZEDMIOTÓW OPODATKOWANIA (włącznie ze zwolnionymi)

Klasy użytków wynikające z ewidencji gruntów i budynków	Powierzchnia gruntu w hektarach fizycznych Uwaga! Wykazujemy z dokładnością do 1 m. kw			Liczba hektarów przelicze- niowych	Stawka z 1 ha (przelicze- niowego lub fizycznego) w zł,gr	Wymiar podatku rolnego w zł,gr
	Ogółem	Nie podlegające przeliczeniu na ha przeliczeniowe	Podlegające przeliczeniu na hektary przeliczeniowe			
Grunty orne						
I						
II						
IIIa						
IIIb						
IVa						
IVb						
V						
VI						
VIz						
Sady						
I						
II						
IIIa						
IIIb						
IVa						
IVb						
V						
VI						
VIz						
Użytki zielone						
I						
II						
III						
IV						
V						
VI						
VIz						
Grunty rolne zabudowane						
I						
II						
IIIa						
III						
IIIb						
IVa						
IV						
IVb						
V						
VI						
VIz						
Grunty pod stawami						
a) zarybione łososiem, trocią, głowacica, palią i pstrągiem						

	b) zarybione innymi gatunkami ryb niż w poz. a)						
	c) grunty pod stawami niezarybionymi						
	Rowy						
	Grunty zadrzewione i zakrzaczone położone na UR						
	I						
	II						
	IIIa						
	III						
	IIIb						
	IVa						
	IV						
	V						
	VI						
	VIz						
	Razem (bez zwolnień)						

E. INFORMACJA O PRZEDMIOTACH ZWOLNIONYCH

(podać rodzaj, klasę i powierzchnię gruntów zwolnionych oraz przepis prawa - z jakiego tytułu występuje zwolnienie)

F. ULGI W PODATKU ROLNYM OD GRUNTÓW

	1. z tytułu nabycia lub objęcia w zagospodarowanie gruntów	
	2. inwestycyjne	
	3. górskie	
	4. inne	
	Razem	

G. ŁĄCZNA KWOTA PODATKU

	Kwota podatku	
	Różnica kwot z D-F (należy zaokrąglić do pełnych dziesiątek groszy)	

H. OŚWIADCZENIE I PODPIS SKŁADAJĄCEGO / OSOBY REPREZENTUJĄCEJ SKŁADAJĄCEGO

Oświadczam, że podane przeze mnie dane są zgodne z prawdą.

21. Imię	22. Nazwisko
23. Data wypełnienia (dzień - miesiąc - rok)	24. Podpis (pieczęć) składającego / osoby reprezentującej składającego

I. ADNOTACJE ORGANU PODATKOWEGO


23. Uwagi organu podatkowego	
25. Identyfikator przyjmującego formularz	26. Data i podpis przyjmującego formularz

Pouczenie:

W przypadku niewpłacenia w obowiązujących terminach i ratach kwoty podatku lub wpłacenia jej w niepełnej wysokości, niniejsza deklaracja stanowi podstawę do wystawienia tytułu wykonawczego, zgodnie z przepisami ustawy z dnia 17 czerwca 1966 r. o postępowaniu egzekucyjnym w administracji (tekst jedn. Dz. U. z 2002 r. Nr 110, poz. 968, ze zm).

PRZEWODNICZĄCY
RZĄDY

mgr inż. Jarosław Dyczkowski



1. Numer Identyfikacji Podatkowej składającego informację

Załącznik Nr 4
do Uchwały Rady Miejskiej w Kamiennej Górze
Nr XXVII/A/194/2004 z dnia 17 listopada 2004 r.

INFORMACJA W SPRAWIE PODATKU ROLNEGO

2. Rok

na

Podstawa prawna: Ustawa z dnia 15 listopada 1984 r. o podatku rolnym (tekst jedn. Dz. U. z 1993 r. Nr 94, poz. 431 ze zm.)

Składający: Formularz przeznaczony dla osób fizycznych będących właścicielami gruntów, posiadaczami samoistnymi gruntów, użytkownikami wieczystymi gruntów, posiadaczami gruntów na podstawie umowy zawartej stosownie do przepisów o ubezpieczeniu społecznym rolników oraz posiadaczami gruntów stanowiących własność Skarbu Państwa lub jednostki samorządu terytorialnego.

Termin składania: W terminie 14 dni od zaistnienia okoliczności mających wpływ na powstanie, bądź wygaśnięcie obowiązku podatkowego lub zaistnienia zdarzeń mających wpływ na wysokość podatku.

Miejsce składania: Organ podatkowy właściwy ze względu na miejsce położenia gruntów.

A. MIEJSCE SKŁADANIA INFORMACJI

3. Burmistrz Miasta Kamienna Góra
Adres Pl. Grunwaldzki, 1 58-400 Kamienna Góra

B. DANE SKŁADAJĄCEGO INFORMACJĘ

B.1 DANE IDENTYFIKACYJNE

4. Rodzaj własności, posiadania (zaznaczyć właściwą kratkę)

1. właściciel 2. współwłaściciel 3. posiadacz samoistny 4. współposiadacz samoistny 5. użytkownik wieczysty
 6. współużytkownik wieczysty 7. posiadacz zależny (np. dzierżawca) 8. współposiadacz zależny (np. dzierżawca)

5. Miejsce/a (adres/y) położenia przedmiotów opodatkowania oraz identyfikator/y działek (Uwaga! Wykazuje się odrębnie dla każdej nieruchomości)

6. Numer/y księgi wieczystej lub zbioru/ów dokumentów oraz nazwa sądu, w którym prowadzona jest księga wieczysta lub zbiór dokumentów (Uwaga! Wykazuje się odrębnie dla każdej nieruchomości)

7. Nazwisko, pierwsze imię, drugie imię

8. Imię ojca, imię matki, data urodzenia (Uwaga! Wykazuje się tylko wówczas, gdy osobie fizycznej nie nadano numeru PESEL)

9. Numer PESEL/REGON

B.2 ADRES ZAMIESZKANIA

10. Kraj	11. Województwo	12. Powiat
13. Gmina	14. Ulica	15. Numer domu / Numer lokalu
16. Miejscowość	17. Kod pocztowy	18. Poczta

C. OKOLICZNOŚCI POWODUJĄCE KONIECZNOŚĆ ZŁOŻENIA INFORMACJI

19. Okoliczności (zaznaczyć właściwą kratkę)

1. informacja składana po raz pierwszy na dany rok 2. korekta uprzednio złożonej informacji

D. DANE DOTYCZĄCE PRZEDMIOTÓW OPODATKOWANIA (włącznie ze zwolnionymi)

		Powierzchnia gruntu w hektarach fizycznych Uwaga! Wykazujemy z dokładnością do 1 m. kw.
	Grunty orne	
	I	
	II	
	IIIa	
	IIIb	
	IVa	
	IVb	
	V	
	VI	
	VIz	
	Sady	
	I	
	II	
	IIIa	
	IIIb	
	IVa	
	IVb	
	V	
	VI	
	VIz	
	Użytki zielone	
	I	
	II	
	III	
	IV	
	V	
	VI	
	VIz	
	Grunty rolne zabudowane	
	I	
	II	
	IIIa	
	III	
	IIIb	
	IVa	
	IV	
	IVb	
	V	
	VI	
	VIz	
	Grunty pod stawami	
	a) zarybione łososiem, trocią, głowacicą, palia i pstrągiem	
	b) zarybione innymi gatunkami ryb niż w poz. a)	
	c) grunty pod stawami niezarybionymi	
	Rowy	
	Grunty zadrzewione i zakrzaczone położone na UR	
	I	

	II	
	IIIa	
	III	
	IIIb	
	IVa	
	IV	
	V	
	VI	
	VIz	
	Razem	

E. INFORMACJA O PRZEDMIOTACH ZWOLNIONYCH

(podać rodzaj, klasę i powierzchnię gruntów zwolnionych oraz przepis prawa - z jakiego tytułu występuje zwolnienie)

F. OŚWIADCZENIE I PODPIS SKŁADAJĄCEGO / OSOBY REPREZENTUJĄCEJ SKŁADAJĄCEGO

Oświadczam, że podane przeze mnie dane są zgodne z prawdą.

20. Imię	21. Nazwisko
22. Data wypełnienia (dzień - miesiąc - rok)	23. Podpis (pieczęć) składającego / osoby reprezentującej składającego

G. ADNOTACJE ORGANU PODATKOWEGO

24. Uwagi organu podatkowego	
25. Identyfikator przyjmującego formularz	26. Data i podpis przyjmującego formularz

PRZEWODNICZĄCY
RŁDY
mgr inż. Jarosław Dyczkowski



1. Numer Identyfikacji Podatkowej składającego deklarację

Załącznik Nr 5
do Uchwały Rady Miejskiej w Kamiennej Górze
Nr XXVII/A/194/2004 z dnia 17 listopada 2004 r.

DEKLARACJA NA PODATEK LEŚNY

2. Rok

na

Podstawa prawna: ustawa z dnia 30 października 2002 r. o podatku leśnym (Dz.U. Nr 200, poz. 1682, ze zm.).

Składający: Formularz przeznaczony dla osób prawnych, jednostek organizacyjnych oraz spółek nie mających osobowości prawnej będących właścicielami lasów, posiadaczami samoistnymi lasów, użytkownikami wieczystymi lasów, posiadaczami lasów stanowiących własność Skarbu Państwa lub jednostki samorządu terytorialnego oraz dla osób fizycznych będących współwłaścicielami lub współposiadaczami z osobami prawnymi, bądź z innymi jednostkami organizacyjnymi nieposiadającymi osobowości prawnej lub z spółkami nieposiadającymi osobowości prawnej..

Termin składania: Do dnia 15 stycznia każdego roku podatkowego; w terminie 14 dni od zaistnienia okoliczności mających wpływ na powstanie, bądź wygaśnięcie obowiązku podatkowego lub zaistnienia zdarzeń mających wpływ na wysokość podatku.

Miejsce składania: Organ podatkowy właściwy ze względu na miejsce położenia lasu.

A. MIEJSCE SKŁADANIA DEKLARACJI

3. Burmistrz Miasta Kamienna Góra

Adres: Pl. Grunwaldzki 1, 58-400 Kamienna Góra

B. DANE SKŁADAJĄCEGO DEKLARACJĘ (niepotrzebne skreślić)

* - dotyczy składającego deklarację nie będącego osobą fizyczną

** - dotyczy składającego deklarację będącego osobą fizyczną

B.1 DANE IDENTYFIKACYJNE

4. Rodzaj składającego deklarację (zaznaczyć właściwą kratkę)

1. osoba fizyczna 2. osoba prawna 3. jednostka organizacyjna 4. spółka nie mająca osobowości prawnej

5. Rodzaj własności, posiadania (zaznaczyć właściwą kratkę)

1. właściciel 2. współwłaściciel 3. posiadacz samoistny 4. współposiadacz samoistny 5. użytkownik wieczysty
 5. współużytkownik wieczysty 6. posiadacz zależny (np. dzierżawca) 7. współposiadacz zależny (np. dzierżawca)

6. Miejsce/a (adres/y) położenia lasu oraz identyfikator/y działek (Uwaga! Wykazuje się odrębnie dla każdej nieruchomości)

7. Numer/y księgi wieczystej lub zbioru/ów dokumentów oraz nazwa sądu, w którym prowadzona jest księga wieczysta lub zbiór dokumentów (Uwaga! Wykazuje się odrębnie dla każdej nieruchomości)

8. Nazwa pełna* / Nazwisko, pierwsze imię, drugie imię**

9. Nazwa skrócona* / Imię ojca, imię matki, data urodzenia (Uwaga! Wykazuje się tylko wówczas, gdy osobie fizycznej nie nadano numeru PESEL) **

10. Identyfikator REGON* / Numer PESEL**

B.2 ADRES SIEDZIBY* / ADRES ZAMIESZKANIA**

11. Kraj

12. Województwo

13. Powiat

14. Gmina

15. Ulica

16. Nr domu/Nr lokalu

17. Miejscowość

18. Kod pocztowy

19. Poczta

C. OKOLICZNOŚCI POWODUJĄCE KONIECZNOŚĆ ZŁOŻENIA DEKLARACJI

20. Okoliczności (zaznaczyć właściwą kratkę)

1. deklaracja roczna

2. korekta deklaracji rocznej

D. DANE DOTYCZĄCE PRZEDMIOTÓW OPODATKOWANIA (Uwaga! Wykazujemy z dokładnością do 1 m kw.)**D.1 Z WYJĄTKIEM ZWOLNIONYCH**

Wyszczególnienie	Powierzchnia w hektarach fizycznych	Stawka podatku	Podatek w zł, gr - należy zaokrąglić do pełnych dziesiątek groszy (rubr. 2 x rubr.3)
1	2	3	4
1. Lasy ochronne			
2. Lasy wchodzące w skład rezerwatów przyrody i parków narodowych			
3. Lasy pozostałe (nie wymienione w w. 1 i 2)			
4. Razem (w. 1-3)			

E. INFORMACJA O PRZEDMIOTACH ZWOLNIONYCH

(podać powierzchnię zwolnionego lasu oraz przepis prawa - z jakiego tytułu występuje zwolnienie)

F. OŚWIADCZENIE I PODPIS SKŁADAJĄCEGO / OSOBY REPREZENTUJĄCEJ SKŁADAJĄCEGO**Oświadczam, że podane przeze mnie dane są zgodne z prawdą.**

21. Imię	22. Nazwisko
23. Data wypełnienia (dzień - miesiąc - rok)	24. Podpis (pieczęć) składającego / osoby reprezentującej składającego

G. ADNOTACJE ORGANU PODATKOWEGO

25. Uwagi organu podatkowego	
26. Identyfikator przyjmującego formularz	27. Data i podpis przyjmującego formularz

Pouczenie:

W przypadku niewpłacenia w obowiązujących terminach i ratach kwoty podatku lub wpłacenia jej w niepełnej wysokości, niniejsza deklaracja stanowi podstawę do wystawienia tytułu wykonawczego, zgodnie z przepisami ustawy z dnia 17 czerwca 1966 r. o postępowaniu egzekucyjnym w administracji (tekst jedn. Dz. U. z 2002 r. Nr 110, poz. 968, ze zm.).

PRZEWODNICZĄCY
RADY
mgr inż. Jarosław Dyczkowski

1. Numer Identyfikacji Podatkowej składającego informację

.....

Załącznik Nr 6

do Uchwały Rady Miejskiej w Kamiennej Górze
Nr XXVII/A/194/2004 z dnia 17 listopada 2004 r.

INFORMACJA W SPRAWIE PODATKU LEŚNEGO

2. Rok

.....

Podstawa prawna: ustawa z dnia 30 października 2002 r. o podatku leśnym (Dz.U. Nr 200, poz. 1682, ze zm.).

Składający: Formularz przeznaczony dla osób fizycznych będących właścicielami lasów, posiadaczami samoistnymi lasów, użytkownikami wieczystymi lasów, posiadaczami lasów stanowiących własność Skarbu Państwa lub jednostki samorządu terytorialnego.

Termin składania: W terminie 14 dni od zaistnienia okoliczności mających wpływ na powstanie, bądź wygaśnięcie obowiązku podatkowego lub zaistnienia zdarzeń mających wpływ na wysokość podatku.

Miejsce składania: Organ podatkowy właściwy ze względu na miejsce położenia lasu.

A. MIEJSCE SKŁADANIA INFORMACJI

3. Burmistrz Miasta Kamienna Góra

Adres: Pl. Grunwaldzki 1, 58-400 Kamienna Góra

B. DANE SKŁADAJĄCEGO INFORMACJĘ

B.1 DANE IDENTYFIKACYJNE

4. Rodzaj własności, posiadania (zaznaczyć właściwą kratkę)

1. właściciel 2. współwłaściciel 3. posiadacz samoistny 4. współposiadacz samoistny 5. użytkownik wieczysty
 6. współużytkownik wieczysty 7. posiadacz zależny (np. dzierżawca) 8. współposiadacz zależny (np. dzierżawca)

5. Miejsce/a (adres/y) położenia lasu oraz identyfikator/y działek (Uwaga! Wykazuje się odrębnie dla każdej nieruchomości)

6. Numer/y księgi wieczystej lub zbioru/ów dokumentów oraz nazwa sądu, w którym prowadzona jest księga wieczysta lub zbiór dokumentów (Uwaga! Wykazuje się odrębnie dla każdej nieruchomości)

7. Nazwisko, pierwsze imię, drugie imię

8. Imię ojca, imię matki, data urodzenia (Uwaga! Wykazuje się tylko wówczas, gdy osobie fizycznej nie nadano numeru PESEL)

9. Numer PESEL/REGON

B.2 ADRES ZAMIESZKANIA

10. Kraj

11. Województwo

12. Powiat

13. Gmina

14. Ulica

15. Nr domu/Nr lokalu

16. Miejscowość

17. Kod pocztowy

18. Poczta

C. OKOLICZNOŚCI POWODUJĄCE KONIECZNOŚĆ ZŁOŻENIA INFORMACJI

19. Okoliczności (zaznaczyć właściwą kratkę)

1. Informacja składana po raz pierwszy na dany rok 2. korekta złożonej uprzednio informacji

D. DANE DOTYCZĄCE PRZEDMIOTÓW OPODATKOWANIA**D.1 Z WYJĄTKIEM ZWOLNIONYCH**

Wyszczególnienie 1	Powierzchnia w hektarach fizycznych (Uwaga! Wykazujemy z dokładnością do 1 m kw.) 2
1. Lasy ochronne	
2. Lasy wchodzące w skład rezerwatów przyrody i parków narodowych	
3. Lasy pozostałe (nie wymienione w w. 1 i 2)	
4. Razem (w. 1-3)	

E. INFORMACJA O PRZEDMIOTACH ZWOLNIONYCH

(podać powierzchnię lasu zwolnionego oraz przepis prawa - z jakiego tytułu występuje zwolnienie)

F. OŚWIADCZENIE I PODPIS SKŁADAJĄCEGO / OSOBY REPREZENTUJĄCEJ SKŁADAJĄCEGO

Oświadczam, że podane przeze mnie dane są zgodne z prawdą.

20. Imię	21. Nazwisko
22. Data wypełnienia (dzień - miesiąc - rok)	23. Podpis (pieczęć) składającego / osoby reprezentującej składającego

G. ADNOTACJE ORGANU PODATKOWEGO

24. Uwagi organu podatkowego	
25. Identyfikator przyjmującego formularz	26. Data i podpis przyjmującego formularz

PELEWODNICZĄCY
KADY
mgr inż. Jarosław Piskowski