

**UCHWAŁA NR XXII/146/16
RADY MIASTA KAMIENNA GÓRA**

z dnia 31 sierpnia 2016 r.

**w sprawie przystąpienia do opracowania miejscowego planu zagospodarowania przestrzennego w rejonie
ulicy Papieża Jana Pawła II w Kamiennej Górze**

Na podstawie art. 18 ust. 2 pkt 15 ustawy z dnia 8 marca 1990 r. o samorządzie gminnym (t.j. Dz. U. 2016 r. poz. 446) i art. 14 ust. 1 ustawy z dnia 27 marca 2003 r. o planowaniu i zagospodarowaniu przestrzennym (t.j. Dz. U. 2016 r. poz. 778) **Rada Miasta Kamienna Góra uchwala, co następuje:**

§ 1. Przystępuje się do sporządzenia miejscowego planu zagospodarowania przestrzennego w rejonie ulicy Papieża Jana Pawła II w Kamiennej Górze.


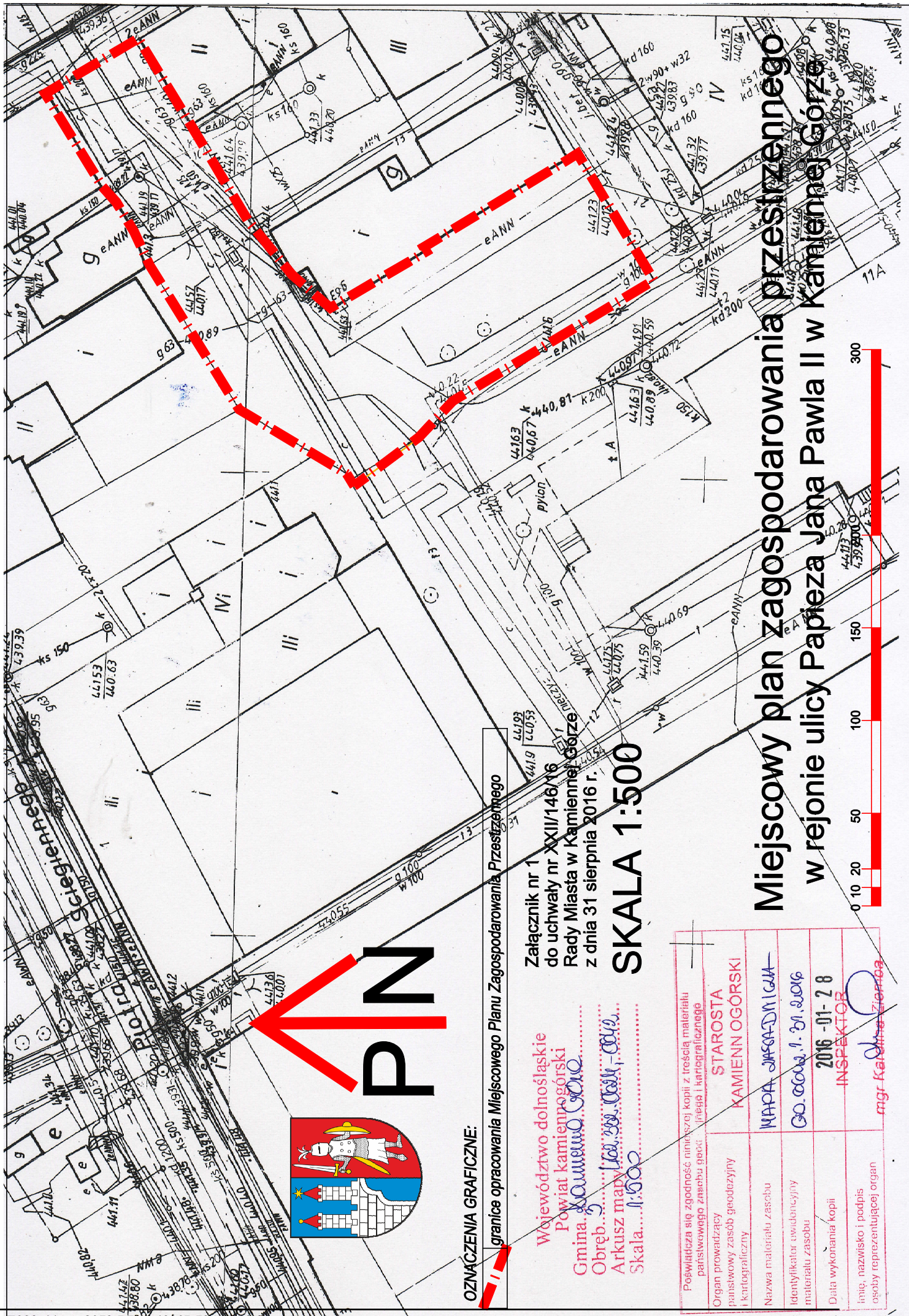
§ 2. Granice obszaru objętego opracowaniem przedstawiono na kopii mapy zasadniczej w skali 1:500, stanowiącej załącznik nr 1 do niniejszej uchwały.

§ 3. Wykonanie uchwały powierza się Burmistrzowi Miasta Kamienna Góra.

§ 4. Uchwała wchodzi w życie z dniem podjęcia.

Przewodniczący Rady

Henryk Różański



PN

OZNACZENIA GRAFICZNE:

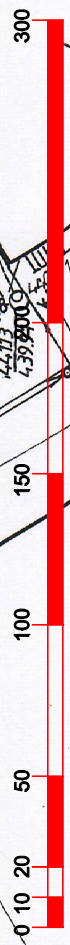
granice opracowania Miejsowego Planu Zagospodarowania Przestrzennego

Załącznik nr 1
do uchwały nr XXII/146/16
Rady Miasta w Kamiennej Górze
z dnia 31 sierpnia 2016 r.

SKALA 1:500

Województwo dolnośląskie
Powiat kamiennogórski
Gmina Kamienna Góra
Obręb 3
Arkusz mapy 101.001.001-001
Skala 1:500

Miejskowy plan zagospodarowania przestrzennego w rejonie ulicy Papieża Jana Pawła II w Kamiennej Górze



Poświadczam się zgodność niniejszej kopii z treścią materiału państwowego zasobu geodezyjnego i kartograficznego	
Organ prowadzący państwowy zasób geodezyjny i kartograficzny	STAROSTA KAMIENN OGÓRSKI
Nazwa materiału, zasobu	MAPA DOKUMENTACyjna
Identyfikator ewidencyjny materiału zasobu	GO.00001.1.31.2016
Data wykonania kopii	2016-01-28
Imię, nazwisko i podpis osoby reprezentującej organ	INSPEKTOR