

**UCHWAŁA NR XXI/115/12
RADY MIEJSKIEJ W KAMIENNEJ GÓRZE**

z dnia 30 maja 2012 r.

**w sprawie uchwalenia miejscowego planu zagospodarowania przestrzennego dla rejonu ulicy Bohaterów
Getta w Kamiennej Górze**

Na podstawie art. 3 ust.1, art. 20 ust.1 i art. 85 ust. 2 ustawy z dnia 27 marca 2003 r. o planowaniu i zagospodarowaniu przestrzennym (Dz.U. Nr 80, poz. 717 ze zmianami¹⁾) oraz na podstawie art. 18 ust. 2 pkt 5 ustawy z dnia 8 marca 1990 r. o samorządzie gminnym (tekst jednolity: Dz. U. z 2001 r. Nr 142, poz.1591 ze zmianami²⁾), w związku z Uchwałą Nr XXV/174/08 Rady Miejskiej w Kamiennej Górze z dnia 27 sierpnia 2008 r., po stwierdzeniu zgodności przyjętych rozwiązań z ustaleniami studium uwarunkowań i kierunków zagospodarowania przestrzennego miasta Kamienna Góra zatwierdzonego Uchwałą Nr VI/21/11 Rady Miejskiej w Kamiennej Górze z dnia 28 lutego 2011r. i jej zmianą Nr VII/36/11 z dnia 27 kwietnia 2011r., Rada Miejska w Kamiennej Górze uchwała, co następuje:

**Rozdział I.
Przepisy ogólne**

§ 1.1. Uchwała się miejscowy plan zagospodarowania przestrzennego dla rejonu ulicy Bohaterów Getta w Kamiennej Górze.

2. Granice obszaru objętego planem oznaczono na rysunku planu, stanowiącym załącznik graficzny do niniejszej uchwały.

3. Integralnymi częściami planu są następujące załączniki:

- 1) załącznik nr 1 - rysunek planu sporządzony na mapie w skali 1:1000;
- 2) załącznik nr 2 - rozstrzygnięcie o sposobie rozpatrzenia uwag wniesionych do projektu planu;
- 3) załącznik nr 3 - rozstrzygnięcie o sposobie realizacji, zapisanych w planie, inwestycji z zakresu infrastruktury technicznej, które należą do zadań własnych gminy oraz zasadach ich finansowania.

4. Załączniki nr 2 i 3 nie stanowią ustaleń planu.

§ 2. Przedmiotem planu jest ustalenie:

- 1) przeznaczenia terenów oraz linii rozgraniczających tereny o różnym przeznaczeniu lub różnych zasadach zagospodarowania - ustalenia w tym zakresie zawiera § 5 rubryka A oraz rysunek planu;
- 2) zasad ochrony środowiska i przyrody – ustalenia w tym zakresie zawiera § 5, rubryka B;
- 3) zasad ochrony dziedzictwa kulturowego i zabytków oraz dóbr kultury współczesnej i krajobrazu kulturowego oraz zasad kształtowania ładu przestrzennego, parametrów i wskaźników kształtowania i modernizacji zabudowy oraz zagospodarowania terenu, w tym linii zabudowy, gabarytów obiektów, wskaźników intensywności zabudowy oraz wymagań dotyczących zastosowania szczególnych rozwiązań architektonicznych i przestrzennych.- ustalenia w tym zakresie zawiera § 5, rubryka C oraz rysunek planu;
- 4) granic i sposobów zagospodarowania terenów lub obiektów podlegających ochronie na podstawie odrębnych przepisów, w tym terenów górniczych a także narażonych na niebezpieczeństwo powodzi oraz zagrożonych osuwaniem się mas ziemnych – ustalenia w tym zakresie zawiera § 5 rubryka D;
- 5) szczegółowych zasad i warunków scalania i podziału nieruchomości objętych planem miejscowym – ustalenia w tym zakresie zawiera § 6;
- 6) szczególnych warunków zagospodarowania terenów oraz ograniczeń w ich użytkowaniu, w tym zakazów zabudowy – ustalenia w tym zakresie zawiera § 5, rubryki B,C i D;
- 7) sposobów i terminów tymczasowego zagospodarowania, urządzania i użytkowania terenów – ustalenia w tym zakresie zawiera § 5, rubryka E;
- 8) wymagań wynikających z kształtowania przestrzeni publicznych - ustalenia w tym zakresie zawiera § 5 rubryka C, § 7 oraz rysunek planu;

- 9) zasad modernizacji, rozbudowy i budowy systemów komunikacji – ustalenia w tym zakresie zawiera § 8 oraz rysunek planu;
- 10) zasad modernizacji, rozbudowy i budowy systemów infrastruktury technicznej – ustalenia w tym zakresie zawiera § 8;
- 11) stawek procentowych, na podstawie których ustala się opłatę, o której mowa w art. 36 ust.4 ustawy o planowaniu i zagospodarowaniu przestrzennym – ustalenia w tym zakresie zawiera § 9.

§ 3. Niekroć w przepisach niniejszej uchwały jest mowa o:

- 1) **planie** – należy przez to rozumieć miejscowy plan zagospodarowania przestrzennego dla rejonu ulicy Bohaterów Getta w Kamiennej Górze;
- 2) **podstawowym przeznaczeniu terenu** – należy przez to rozumieć przeznaczenie, które w ramach realizacji planu winno stać się dominującą formą wykorzystania terenu. W ramach przeznaczenia podstawowego mieszczą się elementy zagospodarowania bezpośrednio z nim związane, warunkujące prawidłowe korzystanie z terenu;
- 3) **uzupełniającym przeznaczeniu terenu** – należy przez to rozumieć przeznaczenie, które może być realizowane jako uzupełnienie przeznaczenia podstawowego i przy uwzględnieniu dodatkowych warunków o ile stanowią tak przepisy szczegółowe niniejszej uchwały;
- 4) **terenie** – należy przez to rozumieć obszar wyodrębniony na rysunku planu liniami rozgraniczającymi oraz symbolem literowym lub symbolem literowym i numerem;
- 5) **obowiązującej linii rozgraniczającej** – należy przez to rozumieć linię rozgraniczającą tereny, której przebieg oznaczony na rysunku planu ma charakter wiążący i nie może ulegać przesunięciu;
- 6) **orientacyjnej linii rozgraniczającej** – należy przez to rozumieć linię rozgraniczającą tereny, której przebieg określony na rysunku planu może podlegać modyfikacjom. O ile ustalenia szczegółowe i indywidualne nie stanowią inaczej, orientacyjne linie rozgraniczające mogą być przesuwane w zakresie 5,00m, jednak pod warunkiem, że nie spowoduje to naruszenia ustaleń dotyczących minimalnej szerokości ciągów komunikacyjnych;
- 7) **przestrzeni publicznej** – należy przez to rozumieć obszary o szczególnym znaczeniu dla zaspokojenia potrzeb mieszkańców i użytkowników terenu objętego planem w obrębie których wprowadza się regulacje wynikające z rozp. MI z dnia 26 sierpnia 2003 r. w sprawie wymaganego zakresu projektu planu zagospodarowania przestrzennego;
- 8) **nieprzekraczalnej linii zabudowy** – należy przez to rozumieć linię, która nie może być przekroczona przy sytuowaniu budynku, za wyjątkiem przekroczenia elementami wystroju elewacji w zakresie maksimum 1,50m i na długości maks. 25% ściany sytuowanej wzdłuż nieprzekraczalnej linii zabudowy;
- 9) **wymaganej orientacji budynków** – należy przez to rozumieć wymóg sytuowania najdłuższej ściany budynku w widoku od strony linii zabudowy, zgodnie z kierunkiem jaki ustala linia oznaczona na rysunku planu. Jeżeli wymaganą orientację budynku określają 2 linie, oznacza to wymóg dostosowania się do co najmniej 1 z tych linii;
- 10) **dachu symetrycznym** - należy przez to rozumieć dach o jednakowym kącie nachylenia połaci oraz kalenicy (kalenicach) biegnącej w osi (osiach) głównej bryły budynku;
- 11) **wskaźniku intensywności zabudowy** – należy przez to rozumieć wartość stanowiącą stosunek powierzchni całkowitej stałych obiektów zlokalizowanych w obrębie działki budowlanej do powierzchni tej działki. Jeżeli plan ustala zakaz podziału terenu, wskaźnik intensywności zabudowy odnosi się do całego terenu. Wyklucza się etapowanie inwestycji w sposób nie spełniający wymagań dotyczących intensywności zabudowy w poszczególnych rozpatrywanych etapach;
- 12) **wskaźniku zabudowy działki** – należy przez to rozumieć wartość stanowiącą stosunek powierzchni zabudowy stałych obiektów zlokalizowanych w obrębie działki budowlanej do powierzchni tej działki. Jeżeli plan ustala zakaz podziału terenu, wskaźnik zabudowy działki odnosi się do całego terenu. Wyklucza się etapowanie inwestycji w sposób nie spełniający wymagań dotyczących wskaźnika zabudowy działki w poszczególnych rozpatrywanych etapach;
- 13) **wysokości zabudowy** – należy przez to rozumieć, o ile z ustaleń szczegółowych nie wynika inaczej, wysokość budynków mierzoną od poziomu terenu istniejącego, przed realizacją projektu;

- 14) terenach zabudowy usługowej – należy przez to rozumieć, o ile z ustaleń szczegółowych nie wynika inaczej, funkcję terenów i obiektów służących działalności z zakresu:
- a) handlu detalicznego o pow. sprzedaży do 400,00m²,
 - b) gastronomii,
 - c) ochrony zdrowia i odnowy biologicznej,
 - d) działalności biurowej, administracji i zarządzania,
 - e) ubezpieczeń i finansów,
 - f) poczty i telekomunikacji,
 - g) oświaty i nauki,
 - h) opieki społecznej,
 - i) kultury, kultu religijnego, sztuki i rozrywki,
 - j) sportu i rekreacji,
 - k) turystyki i hotelarstwa,
 - l) projektowania i pracy twórczej,
 - m) drobnych usług rzemieślniczych – np. usług fryzjerskich i kosmerycznych, pralniczych itp.;
- 15) terenach zabudowy produkcyjnej – należy przez to rozumieć funkcję terenów i obiektów służących działalności z zakresu:
- a) przemysłu i drobnej wytwórczości,
 - b) handlu hurtowego,
 - c) składowania i magazynowania towarów,
 - d) rzemiosła,
 - e) baz maszynowych i transportowych,
 - f) obsługi komunikacji, w tym stacji paliw służących potrzebom własnym użytkowników terenu;
- 16) nośniku reklamowym – należy przez to rozumieć wolnostojące, trwale związane z gruntem urządzenia reklamowe, nie pełniące równocześnie innych funkcji.

§ 4. 1. Z zastrzeżeniem ustaleń zawartych w niniejszej uchwale, następujące oznaczenia na rysunku planu są ustaleniami obowiązującymi:

- 1) obowiązujące linie rozgraniczające tereny o różnym przeznaczeniu lub różnych zasadach zagospodarowania;
- 2) orientacyjne linie rozgraniczające tereny o różnym przeznaczeniu lub różnych zasadach zagospodarowania, z zastrzeżeniem ustaleń szczegółowych niniejszej uchwały;
- 3) przeznaczenie terenów - wyrażone na rysunku planu symbolami literowymi lub symbolami literowymi i numerami wyróżniającymi poszczególne tereny;
- 4) oznaczenia dotyczące kategoryzacji elementów układu komunikacji kołowej oraz przejścia piesze w obrębie terenów o innym przeznaczeniu podstawowym;
- 5) obowiązujące linie zabudowy;
- 6) nieprzekraczalne linie zabudowy;
- 7) oznaczenie zabudowy istniejącej, wskazanej do zachowania;
- 8) wymagana orientacja budynków;
- 9) budynki wskazane do objęcia wpisem do gminnej ewidencji zabytków;
- 10) oznaczenie przestrzeni publicznej;
- 11) cenne drzewa, wskazane do objęcia ochroną;

12) granica strefy ochrony kulturowej;

13) granica planu, rozumiana jako tożsama z przyległymi do niej liniami rozgraniczającymi.

2. Pozostałe oznaczenia zawarte na rysunku planu mają charakter informacyjny lub postulatyczny.

3. Nie oznaczone na mapie zasadniczej wykorzystanej do sporządzenia rysunku planu szopy, garaże i budynki gospodarcze wskazuje się do likwidacji.

Rozdział 2. Ustalenia szczegółowe

§ 5. 1. Ustalenia szczegółowe i indywidualne dla terenów położonych w obszarze objętym planem zawierają poniższe tabele. W rubryce „oznaczenie terenu” zamieszczono informację, których terenów ustalenie dotyczy. Ustalenia szczegółowe odnoszą się do wszystkich terenów, natomiast ustalenia indywidualne wyłącznie do terenów, których numer podano w tabeli. Jeżeli w ustaleniach indywidualnych teren nie został zamieszczony oznacza to, że plan nie wprowadza dla tego terenu ustaleń indywidualnych. Jeżeli w obszarze objętym planem występuje tylko jeden teren określonej funkcji, to tabela zawiera tylko ustalenia indywidualne odnoszące się do tego terenu.

Tabela 1: Ustalenia szczegółowe i indywidualne dla terenów MW:

przedmiot planu (wg systematyki zawartej w §2 niniejszej uchwały)	oznaczenie terenu	ustalenia
A	wszystkie tereny MW	1. Przeznaczenie podstawowe - tereny zabudowy mieszkaniowej wielorodzinnej, w tym zabudowy socjalnej, 2. Przeznaczenie uzupełniające: 1) wbudowane lokale usługowe; 2) parkingi i garaże; 3) zieleni urządzonej; 4) infrastruktura techniczna.
	MW.4	Orientacyjne linie rozgraniczające mogą ulec przesunięciu w zakresie 2,00m.
	MW.6	1. Dopuszcza się trwałą adaptację istniejącego budynku jednorodzinnego, oznaczonego na rysunku planu. 2. Orientacyjna linia rozgraniczająca może ulec przesunięciu w zakresie 7,00m.
	MW.9	Orientacyjna linia rozgraniczająca może ulec przesunięciu wyłącznie w kierunku terenu U.5 do granicy działki nr 42/2 obr. 3.
B	wszystkie tereny MW	1. Działalność usługowa nie może powodować uciążliwości naruszających standardy jakości środowiska ustalone w przepisach szczególnych, biorąc pod uwagę przeznaczenia terenów pod zabudowę mieszkaniową wielorodzinną. 2. Energię dla celów grzewczych i technologicznych należy pozyskiwać z proekologicznych źródeł. 3. Tereny MW ze względów akustycznych kwalifikuje się jako teren zabudowy mieszkaniowej wielorodzinnej w myśl art. 114 ustawy Prawo ochrony środowiska. 4. Gospodarkę odpadami należy rozwiązać w oparciu o obowiązujące przepisy szczególne.
	MW.1	Nie ustala się minimalnego wskaźnika terenów biologicznie czynnych.
	MW.2 MW.3	Ustala się minimalny wskaźnik terenów biologicznie czynnych na poziomie 25%.
	MW.4	Ustala się minimalny wskaźnik terenów biologicznie czynnych na poziomie 25%.
	MW.6	Ustala się minimalny wskaźnik terenów biologicznie czynnych na poziomie 35%. Wskaźnik ten winien być spełniony przy bilansie sporządzonym dla wszystkich działek łącznie.
	MW.7 MW.8	Ustala się minimalny wskaźnik terenów biologicznie czynnych na poziomie 25%. Wskaźnik ten winien być spełniony przy bilansie sporządzonym dla wszystkich działek łącznie.
	MW.9	Ustala się minimalny wskaźnik terenów biologicznie czynnych na poziomie 50%.
C	wszystkie tereny MW	1. Do trwałej adaptacji przeznacza się zabudowę istniejącą oznaczoną na rysunku planu. 2. Budynki nie oznaczone na rysunku planu mogą być zachowane o ile ich trwała adaptacja nie jest sprzeczna z ustaleniami regulacyjnymi planu lub do czasu realizacji ustaleń planu. 3. Zabudowa, której zachowanie plan umożliwia może podlegać rozbudowie, nadbudowie lub odbudowie pod warunkiem: 1) nie przekroczenia wskaźników wykorzystania terenów określonych w ustaleniach indywidualnych; 2) respektowanie wymagań przestrzennych określonych w ustaleniach indywidualnych. 4. Garaże oraz ewentualne budynki gospodarcze mogą być lokalizowane wyłącznie przy spełnieniu następujących warunków:

	<ol style="list-style-type: none"> 1) esytuowanie w głębi działek w widoku od strony przyległych publicznych ciągów komunikacyjnych - tj. za linię zabudowy budynków przeznaczenia podstawowego; 2) maksymalna liczba stanowisk w garażach - nie większą niż liczba mieszkań, przy dopuszczeniu bilansów sporządzanych dla wszystkich działek w obrębie terenu łącznie; 3) wymagana realizacja w formie zwartych, ujednoczonych architektonicznie zespołów, w oparciu o wspólny dla całego zastrzeżenia projekt zagospodarowania terenu określający stan docelowy. 5. Dopuszcza się sytuowanie zabudowy bezpośrednio przy granicach działek budowlanych. 6. W przypadku rozbudowy budynków istniejących wymaga się, w części projektowanej, nawiązania architektonicznego do części istniejącej takimi elementami jak: <ol style="list-style-type: none"> 1) gzymsy, ryzality, osie kompozycyjne, rytm okien w pionie i poziomie; 2) forma i pokrycie dachu; 3) kolorystyka i materiały wykończeniowe elewacji, lub nadania całemu obiektowi nowej, spójnej architektonicznie i materiałowo formy. 7. O ile z ustaleń indywidualnych nie wynika inaczej oraz z zastrzeżeniem ust. 6 pkt 2, na terenach MW ustala się stosowanie dachów płaskich lub stromych, symetrycznych. 8. W wykończeniu elewacji budynków należy stosować szlachetne materiały (tyłek kamień, drewno, szkło, metal, wyroby ceramiczne itp). Wyklucza się stosowanie okładzin elewacyjnych z materiałów typu „siding” oraz blacha falista i trapezowa. 9. Ustala się następujące wymagania dla ogrodzeń od strony przestrzeni publicznej: <ol style="list-style-type: none"> 1) wysokość maksimum 1,80m; 2) materiał - cegła klinkierowa, kamień, metal, drewno; 3) wymagana powierzchnia prześwitów - minimum 70%. 10. W obrębie oznaczonej na terenach MW przestrzeni publicznej wprowadza się: <ol style="list-style-type: none"> 1) zakaz lokalizacji zabudowy kubaturowej; 2) zakaz lokalizacji nośników reklamowych za wyjątkiem elementów miejskiego systemu informacji wizualnej.
MW.1	<ol style="list-style-type: none"> 1. Ustala się: <ol style="list-style-type: none"> 1) wskaźnik zabudowy terenu - maksimum - 0,5; 2) wskaźnik intensywności zabudowy - maksimum - 2,0; 3) maksymalna wysokość zabudowy - odpowiadająca istniejącej wysokości budynku nr 16. 2. Dopuszcza się lokalizację dodatkowych garaży przy zastosowaniu analogicznych materiałów i formy architektonicznej jak w garażach istniejących. Nowa realizowane garaże mogą stanowić odrębny zespół lub 2 zespoły.
MW.2 MW.3	<ol style="list-style-type: none"> 1. Ustala się: <ol style="list-style-type: none"> 1) wskaźnik zabudowy terenu - maksimum - 0,5; 2) wskaźnik intensywności zabudowy - maksimum - 1,3; 3) maksymalna wysokość zabudowy oraz układ i geometria dachów - wg stanu istniejącego. 2. Nie dopuszcza się lokalizacji nowej zabudowy.
MW.4	<ol style="list-style-type: none"> Ustala się: <ol style="list-style-type: none"> 1) wskaźnik zabudowy terenu - maksimum - 0,7; 2) wskaźnik intensywności zabudowy - maksimum - 1,7; 3) maksymalna wysokość zabudowy - wg stanu istniejącego.
MW.5	<ol style="list-style-type: none"> Ustala się: <ol style="list-style-type: none"> 1) wskaźnik zabudowy terenu - maksimum - 0,5; 2) wskaźnik intensywności zabudowy - maksimum - 1,8; 3) maksymalna wysokość zabudowy - wg stanu istniejącego.
MW.6	<ol style="list-style-type: none"> 1. W obrębie terenu dopuszcza się lokalizację budynków socjalnych, 2. Ustala się: <ol style="list-style-type: none"> 1) wskaźnik zabudowy terenu - maksimum - 0,4; 2) wskaźnik intensywności zabudowy - maksimum - 1,5; 3) maksymalna wysokość zabudowy - 14,00m.
MW.7	<ol style="list-style-type: none"> 1. Ustala się: <ol style="list-style-type: none"> 1) wskaźnik zabudowy terenu - maksimum - 0,35; 2) wskaźnik intensywności zabudowy - maksimum - 1,5; 3) maksymalna wysokość zabudowy - wg stanu istniejącego. 2. Dopuszcza się lokalizację dodatkowych garaży: <ol style="list-style-type: none"> 1) dobudowanych do istniejącego ciągu - przy zastosowaniu analogicznej formy architektonicznej i linii zabudowy wyznaczonej przez ścianę frontową istniejących garaży; 2) w formie dodatkowego zespołu lub 2 zespołów ujednoczonych w zakresie formy architektonicznej oraz materiałów wykończeniowych.
MW.8	<ol style="list-style-type: none"> 1. Ustala się: <ol style="list-style-type: none"> 1) wskaźnik zabudowy terenu - maksimum - 0,35; 2) wskaźnik intensywności zabudowy - maksimum - 1,5; 3) maksymalna wysokość zabudowy - wg stanu istniejącego. 2. Dopuszcza się lokalizację dodatkowych garaży: <ol style="list-style-type: none"> 1) dobudowanych do istniejącego ciągu - przy zastosowaniu analogicznej formy architektonicznej; 2) w formie 1 dodatkowego zespołu ujednoczonego w zakresie formy architektonicznej oraz materiałów wykończeniowych.

	MW.9	1. Ustala się: 1) wskaźnik zabudowy terenu – maksimum – 0,25; 2) wskaźnik intensywności zabudowy – maksimum – 1,0; 3) maksymalna wysokość zabudowy – 14,00m. 2. Dopuszcza się lokalizację dodatkowych garaży dobudowanych do istniejących ciągów - przy zastosowaniu analogicznej formy architektonicznej.
D	wszystkie tereny MW	Tereny MW podlegają ochronie na podstawie przepisów szczególnych w zakresie określonym w ustaleniach indywidualnych.
	MW.1	Zgodnie ze studium ochrony przed powodzią zlewni rzeki Bóbr teren położony jest w strefie zalewu Q 1% - uznany za obszar wymagający ochrony przed zalaniem wodami powodziowymi z uwagi na zagospodarowanie, wartość gospodarczą lub kulturową.
	MW.2 MW.3 MW.4	1. Zlokalizowane w obrębie terenów budynki: 1) Nr 1, 3 oraz 5 przy ul. Fabrycznej (teren MW.2); 2) Nr 7 i 9 przy ul. Fabrycznej (teren MW.3); 3) Nr 14 i 16 przy ul. Bohaterów Getta (teren MW.4), wskazujące do objęcia gminną ewidencją zabytków. 2. W ramach ewentualnych działań inwestycyjnych dotyczących tych budynków oraz ich otoczenia wymaga się zachowania, odtworzenia bądź wyróżnienia, na bazie dostępnych materiałów archiwalnych lub kart ewidencyjnych, takich elementów ich ukształtowania, stanowiących wartość historyczną, jak: 1) bryła i forma dachu; 2) rysunek elewacji (osię gzymsy, rozpiępowanie otworów); 3) rysunek stolarki otworowej; 4) łukarny, wykusze, werandy; 5) kamieniarka i szycerka; 6) elementy ogrodzeń i małej architektury.
MW.6	Zgodnie ze studium ochrony przed powodzią zlewni rzeki Bóbr teren, w części południowo - wschodniej położony jest w strefie zalewu Q 1% uznany za obszar wymagający ochrony przed zalaniem wodami powodziowymi z uwagi na zagospodarowanie, wartość gospodarczą lub kulturową.	
E	wszystkie tereny MW	Nie dopuszcza się tymczasowego zagospodarowania, urządzania i użytkowania terenów.

Tabela 2: Ustalenia szczegółowe i indywidualne dla terenów M,U:

przedmiot planu (wg systematyki zawartej w §2 niniejszej uchwały)	oznaczenie terenu	ustalenia
A	wszystkie tereny M,U	1. Przeznaczenie podstawowe: a) tereny zabudowy mieszkaniowej jedno- i wielorodzinnej, b) tereny zabudowy usługowej. 2. Przeznaczenie uzupełniające: 1) parkingi; 2) zieleni urządzonej; 3) infrastruktura techniczna; 4) przeznaczenia określone w ustaleniach indywidualnych.
	M,U.2	1. Działkę oznaczoną na rysunku planu literą A przeznacza się pod zespół garaży. 2. Orientacyjna linia rozgraniczająca może ulec przesunięciu w zakresie 10,00m, jednak wyłącznie w kierunku terenu M,U.2.
	M,U.3	Orientacyjna linia rozgraniczająca może ulec przesunięciu w zakresie 2,00m.
B	wszystkie tereny M,U	1. Działalność usługowa nie może powodować uciążliwości naruszających standardy jakości środowiska ustalone w przepisach szczególnych, dla terenów przeznaczonych pod zabudowę mieszkaniową. 2. Energię dla celów grzewczych i technologicznych należy pozyskiwać z proekologicznych źródeł. 3. Tereny M,U ze względów akustycznych kwalifikuje się jako teren zabudowy mieszkaniowej wielorodzinnej w myśl art. 114 ustawy Prawo ochrony środowiska. 4. Oznaczone na rysunku planu cenne drzewa wskazane do ochrony przelicza się do zachowania. Wycinka tych drzew dopuszczalna jest wyłącznie ze względów sanitarnych. 5. Gospodarkę odpadami należy rozwiązać w oparciu o obowiązujące przepisy szczególne.
	M,U.1	Ze względu na stan zainwestowania oraz wielkość terenu nie ustala się wymagań dotyczących wskaźnika terenów biologicznie czynnych.
	M,U.2	Ustala się minimalny wskaźnik terenów biologicznie czynnych na poziomie 10%. Wskaźnik ten winien być spełniony przy bilansie sporządzonego dla wszystkich działek łącznie.
	M,U.3	Ustala się minimalny wskaźnik terenów biologicznie czynnych na poziomie 20%.
	M,U.4	Ustala się minimalny wskaźnik terenów biologicznie czynnych na poziomie 20%.

	M.U.5 M.U.6	Wskaźnik ten winien być spełniony przy bilansie sporządzonym dla wszystkich działek łącznie.
	M.U.7 M.U.8 M.U.9 M.U.10	Ustala się minimalny wskaźnik terenów biologicznie czynnych na poziomie 25%.
	M.U.11	Ustala się minimalny wskaźnik terenów biologicznie czynnych na poziomie 50%. Wskaźnik ten winien być spełniony przy bilansie sporządzonym dla wszystkich działek łącznie.
	M.U.12	Ustala się minimalny wskaźnik terenów biologicznie czynnych na poziomie 25%.
C	wszystkie tereny M,U	<p>1. Do uwalnej adaptacji przeznaczają się zabudowę istniejącą oznaczoną na rysunku planu.</p> <p>2. Budynek nie oznaczony na rysunku planu mogą być zachowane o ile ich uwalna adaptacja nie jest sprzeczna z ustaleniami regulacyjnymi planu lub do czasu realizacji ustaleń planu.</p> <p>3. Zabudowa, której zachowanie plan umożliwia może podlegać rozbudowie, nadbudowie lub odbudowie pod warunkiem:</p> <ol style="list-style-type: none"> 1) nie przekroczenia wskaźników wykorzystania terenów określonych w ustaleniach indywidualnych; 2) respektowania wymagań przestrzennych określonych w ustaleniach indywidualnych. <p>4. Garaże oraz ewentualne budynki gospodarcze mogą być lokalizowane wyłącznie przy spełnieniu następujących warunków:</p> <ol style="list-style-type: none"> 1) usytuowanie w głębi działek w widoku od strony przyległych publicznych ciągów komunikacyjnych – tj. za linią zabudowy budynków przeznaczenia podstawowego; 2) maksymalna liczba stanowisk w garażach – nie większa niż liczba mieszkań, przy dopuszczeniu bilansów sporządzanych dla wszystkich działek w obrębie terenu łącznie; 3) wymagana realizacja w formie zwartych, ujednoczonych architektonicznie zespołów, w oparciu o wspólny dla całego zamierzenia projekt zagospodarowania terenu określający stan docelowy. <p>5. Dopuszcza się sytuowanie zabudowy bezpośrednio przy granicach działek budowlanych.</p> <p>6. W przypadku rozbudowy budynków istniejących wymaga się, w części projektowanej, nawiązania architektonicznego do części istniejącej takimi elementami jak:</p> <ol style="list-style-type: none"> 1) gzymsy, ryzality, ośce kompozycyjne, rytyn okien w pionie i poziomie; 2) forma i pokrycie dachu; 3) kolorystyka i materiały wykończeniowe elewacji, lub nadanie całemu obiektowi nowej, spójnej architektonicznie i materiałowo formy. <p>7. O ile z ustaleń indywidualnych nie wynika inaczej oraz z zastrzeżeniem ust. 6 pkt 2, na terenach M,U ustala się stosowanie dachów płaskich lub stromych, symetrycznych.</p> <p>8. W wykończeniu elewacji budynków należy stosować szlachetne materiały (tynk, kamień, drewno, szkło, metal, wyroby ceramiczne itp). Wyklucza się stosowanie okładzin elewacyjnych z materiałów typu „siding” oraz blacha falista i trapezowa.</p> <p>9. Ustala się następujące wymagania dla ogrodzeń od strony przestrzeni publicznej:</p> <ol style="list-style-type: none"> 1) wysokość maksimum 1,80m; 2) materiał – cegła klinkierowa, kamień, metal, drewno; 3) wymagana powierzchnia prześwitów – minimum 70%. <p>10. W obrębie oznaczonej na terenach M,U przestrzeni publicznej wprowadza się:</p> <ol style="list-style-type: none"> 1) zakaz lokalizacji zabudowy kubaturowej; 2) zakaz lokalizacji nośników reklamowych za wyjątkiem elementów miejskiego systemu informacji wizualnej; 3) dopuszcza się odstępstwo od zakazu o którym mowa w punkcie 1 na terenach M,U.1 oraz M,U.12 na rzecz lokalizacji kiosków typu „RUCH”, o powierzchni zabudowy do 6,00m², oraz na terenie M,U.12 stosownie do ustaleń indywidualnych.
	M.U.1	<p>1. Ustala się:</p> <ol style="list-style-type: none"> 1) wskaźnik zabudowy terenu – maksimum – 0,7; 2) wskaźnik intensywności zabudowy – maksimum – 2,0; 3) maksymalna wysokość zabudowy – odpowiadająca istniejącej wysokości budynku nr 14.
	M,U.2	<p>1. Ustala się:</p> <ol style="list-style-type: none"> 1) maksymalny wskaźnik zabudowy terenu: <ol style="list-style-type: none"> a) na działkach przyległych do ul. Fabrycznej – 0,4, b) na pozostałych działkach – 0,65; 2) maksymalny wskaźnik intensywności zabudowy: <ol style="list-style-type: none"> a) na działkach przyległych do ul. Fabrycznej – 1,2, b) na pozostałych działkach – 2,0; 3) maksymalna wysokość zabudowy: <ol style="list-style-type: none"> a) na działkach przyległych do ul. Fabrycznej – wysokość odpowiadająca istniejącej wysokości budynku nr 8 przy ul. Bohaterów Geta, b) na pozostałych działkach – wysokość odpowiadająca istniejącej wysokości budynku nr 2 przy ul. Bohaterów Geta. <p>2. W obrębie działki oznaczonej na rysunku literą „A” ustala się lokalizację zespołu 5 garaży. Garaże te należy zrealizować przy zastosowaniu jadałkowych rozwiązań w zakresie:</p> <ol style="list-style-type: none"> 1) wysokości; 2) formy i układu dachu; 3) materiałów wykończeniowych w tym stolarki otworowej.

	M,U.3	Ustala się: 1) wskaźnik zabudowy terenu – maksimum – 0,55; 2) wskaźnik intensywności zabudowy – maksimum – 1,0; 3) maksymalna wysokość zabudowy – 12,00m; 4) dachy – strome, symetryczne o kącie nachylenia połaci 40-450.
	M,U.4 M,U.5	Ustala się: 1) wskaźnik zabudowy terenu – maksimum – 0,45; 2) wskaźnik intensywności zabudowy – maksimum – 1,0; 3) maksymalna wysokość zabudowy – 12,00m; 4) dachy – w nowo realizowanych budynkach przeznaczenia podstawowego – strome, symetryczne o kącie nachylenia połaci 40-450.
	M,U.6	Ustala się: 1) wskaźnik zabudowy terenu – maksimum – 0,45; 2) wskaźnik intensywności zabudowy – maksimum – 1,2; 3) maksymalna wysokość zabudowy – 12,00m; 4) dachy – w nowo realizowanych budynkach przeznaczenia podstawowego – płaskie lub strome, symetryczne o kącie nachylenia połaci 450.
	M,U.7	Ustala się: 1) wskaźnik zabudowy terenu – maksimum – 0,45; 2) wskaźnik intensywności zabudowy – maksimum – 1,0; 3) maksymalna wysokość zabudowy – 12,00m; 4) dachy – nawiązujące geometrią do dachów istniejących.
	M,U.8 M,U.9	1. Ustala się: 1) wskaźnik zabudowy terenu – maksimum – 0,35; 2) wskaźnik intensywności zabudowy – maksimum – 1,0; 3) maksymalna wysokość zabudowy – 10,00m. Wysokość tę należy mierzyć od rzędnej 439,00m npm; 4) dachy – płaskie albo strome, symetryczne o kącie nachylenia połaci 35-450, jednakowe na wszystkich działkach dostępnych z tego samego ciągu komunikacyjnego.
	M,U.10	1. Ustala się: 1) wskaźnik zabudowy terenu – maksimum – 0,35; 2) wskaźnik intensywności zabudowy – maksimum – 0,8; 3) maksymalna wysokość zabudowy – 12,00m; 4) dachy – strome, symetryczne o kącie nachylenia połaci 35-450.
	M,U.11	1. Ustala się: 1) wskaźnik zabudowy terenu – maksimum – 0,25; 2) wskaźnik intensywności zabudowy – maksimum – 0,7; 3) wysokość zabudowy: a) budynki istniejące – wg stanu istniejącego, b) ewentualna nowa zabudowa – minimum 9,00m, maksimum 11,00m. 4) minimalna powierzchnia zabudowy budynku projektowanego – 220,00m ² ; 5) maksymalna liczba nowych budynków – 1.
	M,U.12	1. Ustala się: 1) wskaźnik zabudowy terenu – maksimum – 0,4; 2) wskaźnik intensywności zabudowy – maksimum – 1,2; 3) wysokość zabudowy – minimum 9,00, maksimum 12,00m; 4) dachy – strome, symetryczne o kącie nachylenia połaci 35-450. 2. W części terenu oznaczonej jako przestrzeń publiczna dopuszcza się lokalizację nośników reklamowych, w formie tablic zachowując takie same zasady w zakresie: 1) rozmieszczenia; 2) konstrukcji; 3) formatu; 4) orientacji płaszczyzn tablic reklamowych; 5) wysokości górnej i dolnej krawędzi. 3. Wymaga się zachowanie prześwitów na min. 50% długości frontu terenu/działki.
D	wszystkie tereny M,U	Tereny M,U podlegają ochronie na podstawie przepisów szczególnych w zakresie określonym w ustaleniach indywidualnych.
	M,U.1	Zgodnie ze studium ochrony przed powodzią zlewni rzeki Bóbr teren położony jest w strefie zalewu Q 1% uznany za obszar wymagający ochrony przed zalewaniami wodami powodziowymi z uwagi na zagrożenie, wartość gospodarstwa lub kulturową.
	M,U.2 – M,U.7	1. Zlokalizowane w obrębie terenów budynki: 1) Nr 2 i 4 przy ul. Boh. Getta (teren M,U.2); 2) Nr 12 przy ul. Boh. Getta (teren M,U.5); 3) Nr 18 przy ul. Boh. Getta, nr 3 i 7 przy ul. Szpitalnej, budynek gospodarczy położony w obrębie posesji nr 7 przy ul. Szpitalnej oraz budynek usytuowany na działce nr 152/6 obr. 3 (teren M,U.4); 4) Nr 20 i 22 przy ul. Boh. Getta (teren M,U.5); 5) Nr 11, 13, 15, 17 i 19 przy ul. Boh. Getta (teren M,U.6); 6) Nr 30 przy ul. Boh. Getta (teren M,U.7).

		wskazujecie do objęcia gminną ewidencją zabytków. 2. W ramach ewentualnych działań inwestycyjnych dotyczących tych budynków oraz ich otoczenia wymaga się zachowania, odtworzenia bądź wyróżnienia, na bazie dostępnych materiałów archiwalnych lub kart ewidencyjnych, takich elementów ich ukształtowania, stanowiących wartość historyczną, jak: 1) bryła i forma dachu; 2) rysunek elewacji (osię gzymsy, rozplanowanie otworów); 3) rysunek stolarki otworowej; 4) lukarny, wykusze, werandy; 5) kamieniarka i szyberka; 6) elementy ogrodzeń i małej architektury.
	M,U.8	Zgodnie ze studium ochrony przed powodzią zlewni rzeki Bóbr teren, w części wschodniej, położony jest w strefie zalewu Q 1% uznany za obszar wymagający ochrony przed zalaniem wodami powodziowymi z uwagi na zagospodarowanie, wartość gospodarstwa lub kulturową.
	M,U.9	Zgodnie ze studium ochrony przed powodzią zlewni rzeki Bóbr teren, w części oznaczonej na rysunku planu położony jest w strefie zalewu Q 1% uznany za obszar wymagający ochrony przed zalaniem wodami powodziowymi z uwagi na zagospodarowanie, wartość gospodarstwa lub kulturową.
	M,U.11	1. Budynek nr 1 i 2 przy ul. Bohaterów Gena wraz z budynkiem gospodarczym sąsiadujący z budynkiem nr 1 wskazujecie do objęcia gminną ewidencją zabytków. 2. W ramach ewentualnych działań inwestycyjnych dotyczących tych budynków oraz ich otoczenia wymaga się zachowania, odtworzenia bądź wyróżnienia, na bazie dostępnych materiałów archiwalnych lub kart ewidencyjnych, takich elementów ich ukształtowania, stanowiących wartość historyczną, jak: 1) bryła i forma dachu; 2) rysunek elewacji (osię gzymsy, rozplanowanie otworów); 3) rysunek stolarki otworowej; 4) lukarny, wykusze, werandy; 5) zabytkowa kamieniarka i szyberka; 6) zabytkowe elementy ogrodzeń i małej architektury. 3. W obrębie terenu wyznacza się strefę ochrony konserwatorskiej. W granicach tej strefy ustala się: 1) w odniesieniu do nowo realizowanej zabudowy: a) wymóg nawiązania gabarytami oraz formą architektoniczną do zabytkowych budynków istniejących, b) wymóg zastosowania stonowanej kolorystyki elewacji z wykluczeniem barw podstawowych oraz odbłaskowych; 2) w odniesieniu do zagospodarowania terenu: b) zakaz lokalizacji boisk reklamowych, c) zakaz umieszczania reklam na ogrodzeniach, d) zakaz lokalizacji wolnostojących masztów.
E	wszystkie tereny M,U	Nie dopuszcza się tymczasowego zagospodarowania, urządzenia i użytkowania terenów za wyjątkiem urządzenia sezonowych ośrodków gastronomicznych.

Tabela 3: Ustalenia szczegółowe i indywidualne dla terenów U:

przedmiot planu (wg systematyki zawartej w §2 niniejszej uchwały)	oznaczenie terenu	ustalenia
A	wszystkie tereny U	1. Przeznaczenie podstawowe: 1) tereny zabudowy usługowej; 2) przeznaczenie określone w ustaleniach indywidualnych. 2. Przeznaczenie uzupełniające: 1) parkingi; 2) zieleni urządzonej; 3) infrastruktura techniczna; 4) przeznaczenia określone w ustaleniach indywidualnych.
	U.1	W ramach przeznaczenia uzupełniającego dopuszcza się lokalizację 2 lokali mieszkalnych.
	U.2	1. Wymaga się zachowanie obecnego przeznaczenia budynku nr 20 przy ul. Papieża Jana Pawła II krytej pływalni. 2. Dopuszcza się wzbogacenie programu funkcjonalnego pływalni w szczególności o obiekt odnowy biologicznej (sauna, masaż, komora solna itp.). 3. Orientacyjna linia rozgraniczająca może być przesunięta w zakresie 10,00m, jednak wyłącznie w kierunku terenu M,U.2.
	U.3	1. Przeznaczenie podstawowe teren lokalizacji obiektów handlowych o powierzchni sprzedaży zawierającej się w przedziale 400m ² – 2000m ² . 2. Przeznaczenie uzupełniające: 1) teren usług; 2) parkingi i drogi wewnętrzne;

		<ul style="list-style-type: none"> 3) zieleń urządzonej; 4) infrastruktura techniczna.
	U.4	<ul style="list-style-type: none"> 1. Jako przeznaczenie podstawowe wymaga się zachowania obecnego podstawowego przeznaczenia terenu (szpital). 2. W ramach przeznaczenia uzupełniającego dopuszcza się lokalizację hotelu pracowniczego na potrzeby szpitala. 3. Orientacyjna linia rozgraniczająca może zostać przesunięta wyłącznie w kierunku terenu U.4 do granicy obecnego ogrodzenia szpitala.
	U.5	<ul style="list-style-type: none"> 1. Orientacyjna linia rozgraniczająca może ulec przesunięciu wyłącznie w kierunku terenu U.5 do granicy działki nr 42/2 obr. 3. 2. W ramach przeznaczenia uzupełniającego dopuszcza się 1 w budowany lokal mieszkalny.
	U.6	<ul style="list-style-type: none"> 1. Dopuszcza się trwałą adaptację funkcji mieszkaniowej w budynku nr 2 przy ul. Zamkowej. 2. Jako przeznaczenie uzupełniające na pozostałych działkach ustala się w budowane lokale mieszkalne w ilości 1 lokal/1 działkę budowlaną.
	U.7	Wymaga się zachowania obecnego podstawowego przeznaczenia terenu (Państwowa Straż Pożarna).
B	wszystkie tereny U	<ul style="list-style-type: none"> 1. Energię dla celów grzewczych i technologicznych należy pozyskiwać z proekologicznych źródeł. 2. Ewentualna uciążliwość związana z działalnością prowadzoną w obrębie poszczególnych działek lub terenów nie może wykraczać poza granice tych działek lub terenów i naruszać standardów jakościowych środowiska ustalonych dla terenów sąsiednich. Zastrzeżenie to nie dotyczy obiektów użyteczności publicznej z zakresu telekomunikacji. 3. O ile z ustaleń indywidualnych nie wynika inaczej tereny U nie podlegają ochronie akustycznej. 4. Gospodarkę odpadami należy rozwiązać w oparciu o obowiązujące przepisy szczególnie, 5. Ścieki opadowe z nawierzchni służących komunikacji kołowej przed odprowadzeniem do odpowiednich systemów kanalizacji należy podczyścić w stopniu wymaganym obowiązującymi przepisami szczególnymi.
	U.1	Ustala się minimalny wskaźnik terenów biologicznie czynnych na poziomie 20%.
	U.2	Ustala się minimalny wskaźnik terenów biologicznie czynnych: <ul style="list-style-type: none"> 1) na działce przedszkola na poziomie 50%; 2) na pozostałych działkach -- nie ustala się.
	U.3	Ustala się minimalny wskaźnik terenów biologicznie czynnych na poziomie 10%.
	U.4	<ul style="list-style-type: none"> 1. Ustala się minimalny wskaźnik terenów biologicznie czynnych na poziomie 30%. 2. Oznaczone na rysunku planu cenne drzewa wskazane do ochrony przeznacza się do zachowania. Wycinka tych drzew dopuszczalna jest wyłącznie ze względów sanitarnych. 3. Ze względów akustycznych teren kwalifikuje się, zgodnie jako teren szpitali w miastach w myśl art. 114 ustawy Prawo ochrony środowiska.
	U.5 U.6 U.7	Ustala się minimalny wskaźnik terenów biologicznie czynnych na poziomie 10%.
C	wszystkie tereny U	<ul style="list-style-type: none"> 1. Do trwałej adaptacji przeznacza się zabudowę istniejącą oznaczoną na rysunku planu. 2. Budynek nie oznaczone na rysunku planu mogą być zachowane o ile ich trwała adaptacja nie jest sprzeczna z ustaleniami regulacyjnymi planu lub do czasu realizacji ustaleń planu. 3. Zabudowa, której zachowanie plan umożliwia może podlegać rozbudowie, nadbudowie lub odbudowie pod warunkiem: <ul style="list-style-type: none"> 1) nie przekroczenia wskaźników wykorzystania terenów określonych w ustaleniach indywidualnych; 2) respektowania wymagań przestrzennych określonych w ustaleniach indywidualnych; 4. Garaże oraz ewentualne budynki gospodarcze mogą być lokalizowane wyłącznie o ile stanowią tak ustalenia indywidualne i przy spełnieniu następujących warunków: <ul style="list-style-type: none"> 1) sytuowanie w głębi działek w widoku od strony przyległych publicznych ciągów komunikacyjnych – tj. za linią zabudowy budynków przeznaczenia podstawowego; 2) maksymalna liczba stanowisk w garażach – nie większa niż liczba mieszkań, przy dopuszczeniu bilansów sporządzanych dla wszystkich działek w obrębie terenu łącznie. 5. Dopuszcza się sytuowanie zabudowy bezpośrednio przy granicach działek budowlanych. 6. W przypadku rozbudowy budynków istniejących wymaga się, w części projektowanej, nawiązania architektonicznego do części istniejącej takimi elementami jak: <ul style="list-style-type: none"> 1) gzymsy, ryzality, osie kompozycyjne, rytm okien w pionie i poziomie; 2) forma i pokrycie dachu; 3) kolorystyka i materiały wykończeniowe elewacji, lub nadania całości nowej, spójnej architektonicznie i materiałowo formy. 7. O ile z ustaleń indywidualnych nie wynika inaczej oraz z zastrzeżeniem ust. 6 pkt 2, na terenach U ustala się stosowanie dachów płaskich lub stromych, symetrycznych. 8. W wykończeniu elewacji budynków należy stosować szlachetne materiały (tynk, kamień, drewno, szkło, metal, wyroby ceramiczne itp.). Wyklucza się stosowanie okładzin elewacyjnych z materiałów typu „siding” oraz blacha falista i trapezowa. 9. W części terenów oznaczonych jako przestrzeń publiczna ustala się: <ul style="list-style-type: none"> 1) zakaz instalowania nośników reklamowych innych niż wymienione w ust. 10; 2) zakaz urządzania otwartych placów składowych; 3) zakaz zabudowy za wyjeżdżaniem parkingu, dojazdów i dojść.

		<p>10. O ile ustalenia indywidualne nie stanowią inaczej, na każdym terenie dopuszcza się lokalizację 1 nośnika reklamowego.</p> <p>11. Ograniczenia ustalone w ust. 10 nie odnoszą się do obiektów miejskiego systemu informacji wizualnej oraz masztów flagowych.</p>
U.1		<p>1. Ustala się:</p> <ol style="list-style-type: none"> 1) wskaźnik zabudowy działki – maksimum – 0,5; 2) wskaźnik intensywności zabudowy – maksimum – 1,50; 3) maksymalna wysokość zabudowy – odpowiadająca najwyższej części budynku nr 33 przy ul. Papieża Jana Pawła II; 4) dachy o formie nawiązującej do dachu przekrywanego budynek nr 33 przy ul. Papieża Jana Pawła II. <p>2. Ewentualne garaże mogą być zlokalizowane wyłącznie w formie I zespołu usytuowanego wzdłuż południowo – zachodniej granicy działki.</p> <p>3. Wymóg określony w ust. 1 pkt 4 nie dotyczy garaży, które należy przekryć dachem płaskim, lub symetrycznym o kącie nachylenia połaci zawartym w zakresie 25 – 40°.</p>
U.2		<p>Ustala się:</p> <ol style="list-style-type: none"> 1) wskaźnik zabudowy działki: <ol style="list-style-type: none"> a) działka przedszkola – maksimum – 0,3, b) działki pozostałe – maksimum – 0,6; 2) wskaźnik intensywności zabudowy: <ol style="list-style-type: none"> a) działka przedszkola – maksimum – 0,8, b) działki pozostałe – maksimum 1,0; 3) wysokość zabudowy – maksimum 12,00m.
U.3		<p>1. Ustala się:</p> <ol style="list-style-type: none"> 1) wskaźnik zabudowy działki – maksimum – 0,4; 2) wskaźnik intensywności zabudowy – maksimum – 1,0; 3) wysokość zabudowy – maksimum 12,00m; 4) dachy – płaskie lub symetryczne o kącie nachylenia połaci zawartym w zakresie 30-45°. <p>2. Ustala się minimalna powierzchnia zabudowy samodzielności budynku na poziomie 300,00m².</p>
U.4		<p>1. Ustala się:</p> <ol style="list-style-type: none"> 1) wskaźnik zabudowy działki – maksimum – 0,3; 2) wskaźnik intensywności zabudowy – maksimum – 1,0; 3) maksymalna wysokość zabudowy – odpowiadająca najwyższej części budynku szpitala; 4) dachy – płaskie. <p>2. Do zachowania oraz sanacji wskazuje się założenie parkowe zlokalizowane w południowo – zachodniej części działki.</p> <p>3. Ewentualne garaże mogą być zlokalizowane wyłącznie w formie I zespołu usytuowanego na tyłach terenu – pomiędzy południowo – wschodnią granicą terenu, a głównym budynkiem szpitala, przy zachowaniu cennych drzew.</p>
U.5		<p>1. Ustala się:</p> <ol style="list-style-type: none"> 1) wskaźnik zabudowy działki – maksimum – 0,32; 2) wskaźnik intensywności zabudowy – maksimum – 1,0; 3) wysokość zabudowy – minimum 8,00m, maksimum 12,00m; 4) dach – płaski. <p>2. W obrębie działki dopuszcza się lokalizację 1 budynku.</p> <p>3. Ze względu na eksponowane położenie działki projektowanego budynku należy nadać wysokie walory przestrzenne poprzez:</p> <ol style="list-style-type: none"> 1) zastosowanie rozwiązań architektonicznych uwzględniających oś widokową w ciągu ul. Wałbrzyjskiej i akcentujących jej zamknięcie; 2) zastosowanie szlachetnych materiałów wykończeniowych (drewno, kamień naturalny, szkło, stal szlachetna itp.); 3) w obrębie budynku dopuszcza się wprowadzenie dominanty architektonicznej przekraczającej maksymalną wysokość obiektu o 2,00m.
U.6	U.7	<p>Ustala się:</p> <ol style="list-style-type: none"> 1) wskaźnik zabudowy działki – maksimum – 0,4; 2) wskaźnik intensywności zabudowy – maksimum – 1,0; 3) wysokość zabudowy – maksimum 12,00m; 4) dachy: <ol style="list-style-type: none"> a) w budynkach istniejących – do zachowania w obecnej formie, b) w budynkach projektowanych – strome, o kącie nachylenia połaci zawartym w zakresie 35-45°.
U.7		<p>Zabudowę należy lokalizować respektując nieprzekraczalną linię zabudowy oznaczoną na rysunku planu literą „B”. Dopuszcza się wysunięcie frontowej ściany budynków donieprzekraczalnej linii zabudowy oznaczonej literą „A” na długości maksimum 50%.</p>
D	wszystkie tereny U	<p>Z zastrzeżeniem ustaleń indywidualnych tereny U nie podlegają ochronie na podstawie przepisów szczególnych.</p>
	U.1	1. Zlokalizowane w obrębie terenów budynki:
	U.2	1) Nr 33 przy ul. Papieża Jana Pawła II (teren U.1);
	U.6	2) Nr 18 i 20 przy ul. Jana Pawła II (teren U.2);

		<p>5) Nr 2 przy ul. Zamkowej oraz budynki użytkowane w granicach działek nr 45/8; 45/10 i 45/4 obręb 3 (teren U.6) zostały wskazane przez Wojewódzkiego Konserwatora Zabytków do objęcia wojewódzką ewidencją zabytków.</p> <p>2. W ramach ewentualnych działań inwestycyjnych dotyczących tych budynków oraz ich otoczenia wymaga się zachowania, odtworzenia bądź wyróżnienia, na bazie dostępnych materiałów archiwalnych lub kart ewidencyjnych, takich elementów ich ukształtowania, stanowiących wartość historyczną, jak:</p> <ol style="list-style-type: none"> 1) bryła, forma i pokrycie dachu; 2) rysunek elewacji (asie gzymsy, rozplanowanie otworów); 3) rysunek stolarki otworowej; 4) łukarny, wykusze, werandy; 5) zabytkowa kamieniczka i szyberka; 6) zabytkowe elementy ogrodzeń i małej architektury.
	U.7	Zgodnie ze studium ochrony przed powodzią zlewni rzeki Bóbr teren, położony jest w strefie zalewa Q 1% uznany za obszar wymagający ochrony przed zalaniem wodami powodziowymi z uwagi na zagospodarowanie, wartość gospodarczą lub kulturową.
E	wszystkie tereny U	Dopuszczenia i ograniczenia tymczasowego zagospodarowania, urządzania i użytkowania terenów określono w ustaleniach indywidualnych.
	U.1 U.2	Nie dopuszcza się tymczasowego zagospodarowania, urządzania i użytkowania terenów.
	U.3	Dopuszcza się tymczasowe zagospodarowanie, urządzanie i użytkowanie terenów w związku z sezonowym i okazjonalnym handlem.
	U.4 U.5 U.6 U.7	Nie dopuszcza się tymczasowego zagospodarowania, urządzania i użytkowania terenów.

Tabela 4: Ustalenia szczegółowe i indywidualne dla terenów P,U:

A	wszystkie tereny P,U	<ol style="list-style-type: none"> 1. Przeznaczenie podstawowe: <ol style="list-style-type: none"> 1) tereny zabudowy produkcyjnej; 2) tereny zabudowy usługowej; 3) przeznaczenia określone w ustaleniach indywidualnych. 2. Przeznaczenie uzupełniające: <ol style="list-style-type: none"> 1) parkingi i drogi wewnętrzne; 2) zieleni urządzonej; 3) infrastruktura techniczna; 4) przeznaczenia określone w ustaleniach indywidualnych.
	P,U.2	<ol style="list-style-type: none"> 1. Jako przeznaczenie podstawowe w granicach działki nr 83/30 obr. 3 AM 5 dopuszcza się działalność z zakresu skupu, segregacji, odzysku czasowego składowania odpadów elektrycznych i elektronicznych. 2. Jako przeznaczenie uzupełniające ustala się istniejące mieszkalictwo, bez prawa zwiększania liczby lokali mieszkalnych.
	P,U.3 P,U.4	Jako przeznaczenie podstawowe dopuszcza się wznoszone lokale mieszkalne w ilości 1 lokal/1 działkę budowlaną.
	P,U.5	<ol style="list-style-type: none"> 1. Dopuszcza się trwałą adaptację istniejącego budynku mieszkalnego zlokalizowanego w obrębie terenu. 2. Orientacyjna linia rozgraniczająca może uloc przesunięciu w zakresie 40,00m, wyłącznie w kierunku terenu P,U.5 i w związku z planowanym poszerzeniem koryta rzeki Bóbr wg studium ochrony przed powodzią zlewni rzeki Górny Bóbr.
	B	wszystkie tereny P,U
P,U.1 P,U.2		W obrębie terenów nie wprowadza się wymagań w zakresie wskaźnika powierzchni biologicznie czynnej.
P,U.3		<ol style="list-style-type: none"> 1. Ustala się minimalny wskaźnik terenów biologicznie czynnych na poziomie 15%. 2. Oznaczone na rysunku planu czarne drzewa wskazane do ochrony przeznacza się do zachowania. Wycinka tych drzew dopuszczalna jest wyłącznie ze względów sanitarnych.
P,U.4 P,U.5		Ustala się minimalny wskaźnik terenów biologicznie czynnych na poziomie 10%.

C	wszystkie tereny P,U	<p>1. Do trwałej adaptacji przeznacza się zabudowę istniejącą, oznaczoną na rysunku planu.</p> <p>2. Budynki nie oznaczone na rysunku planu mogą być zachowane o ile ich trwała adaptacja nie jest sprzeczna z ustaleniami regulacyjnymi planu lub do czasu realizacji ustaleń planu.</p> <p>3. Zabudowa, której zachowanie plan umożliwia może podlegać rozbudowie, nadbudowie lub odbudowie pod warunkiem:</p> <ol style="list-style-type: none"> 1) nie przekroczenia wskaźników wykorzystania terenów określonych w ustaleniach indywidualnych; 2) respektowania wymagań przestrzennych określonych w ustaleniach indywidualnych. <p>4. Garaże oraz ewentualne budynki gospodarcze mogą być lokalizowane wyłącznie na potrzeby użytkowników terenu, przy spełnieniu następujących warunków:</p> <ol style="list-style-type: none"> 1) usytuowanie w głębi działek w widoku od strony przyległych publicznych ciągów komunikacyjnych -- tj. za linią zabudowy budynków przeznaczenia podstawowego; 2) wymagana realizacja w formie zwartych, ujednoczonych architektonicznie zespołów. <p>5. Dopuszcza się sytuowanie zabudowy bezpośrednio przy granicach działek budowlanych.</p> <p>6. W przypadku rozbudowy budynków istniejących wymaga się, w części projektowanej, nawiązania architektonicznego do części istniejącej takimi elementami jak:</p> <ol style="list-style-type: none"> 1) gzymsy, ryzality, osie kompozycyjne, rytm okien w pionie i poziomie; 2) forma i pokrycie dachu; 3) kolorystyka i materiały wykończeniowe elewacji, lub naśladania całości obiektowi nowej, spójnej architektonicznie i materiałowo formy. <p>7. O ile z ustaleń indywidualnych nie wynika inaczej oraz z zastrzeżeniem ust. 6 pkt 2, na terenach P,U ustala się stosowanie dachów płaskich lub stromych, symetrycznych.</p> <p>8. Ustala się następujące wymagania dla ogrodzeń od strony przestrzeni publicznej:</p> <ol style="list-style-type: none"> 1) wysokość maksimum 1,80m; 2) wymagana powierzchnia prześwitów -- minimum 60%. <p>9. Z zastrzeżeniem ustaleń indywidualnych, części terenów oznaczonych jako przestrzeń publiczna ustala się:</p> <ol style="list-style-type: none"> 1) zakaz instalowania nośników reklamowych nie związanych bezpośrednio z działalnością prowadzoną w obrębie terenu; 2) zakaz urządzania otwartych placów składowych; 3) zakaz zabudowy za wyjątkiem parkingów, dojazdów i dojść.
	P,U.1	<p>1. Ustala się:</p> <ol style="list-style-type: none"> 1) wskaźnik zabudowy działki -- maksimum -- 0,8; 2) wskaźnik intensywności zabudowy -- maksimum -- 1,5; 3) wysokość zabudowy -- maksimum 12,00m. Wysokość ta może być przekroczona instalacjami technologicznymi o maksimum 40%. <p>2. W przypadku decyzji o lokalizacji zabudowy w obszarze przyległym do ul. Papieża Jana Pawła II wymaga się przeniesienia zlokalizowanego tam obelisku poświęconego Papieżowi w inne miejsce w obrębie kadłownicza.</p> <p>3. Dla ewentualnej zabudowy, o której mowa w ust. 2 wprowadza się następujące wymagania:</p> <ol style="list-style-type: none"> 1) powierzchnia samodzielnego budynku -- minimum 300,00m²; 2) wysokość zabudowy -- minimum 3,00m, maksimum 12,00m; 3) funkcja zabudowy -- usługi.
	P,U.2	<p>Ustala się:</p> <ol style="list-style-type: none"> 1) wskaźnik zabudowy działki -- maksimum -- 0,8; 2) wskaźnik intensywności zabudowy -- maksimum -- 1,5; 3) wysokość zabudowy -- maksimum 12,00m. Wysokość ta może być przekroczona instalacjami technologicznymi o maksimum 40%.
	P,U.3	<p>Ustala się:</p> <ol style="list-style-type: none"> 1) wskaźnik zabudowy działki -- maksimum -- 0,5 2) wskaźnik intensywności zabudowy -- maksimum -- 1,0, 3) wysokość zabudowy -- maksimum 10,00m. Wysokość ta może być przekroczona instalacjami technologicznymi o maksimum 40%.
	P,U.4	<p>1. Ustala się:</p> <ol style="list-style-type: none"> 1) wskaźnik zabudowy działki -- maksimum -- 0,5; 2) wskaźnik intensywności zabudowy -- maksimum -- 1,0; 3) wysokość zabudowy -- maksimum 12,00m. Wysokość ta może być przekroczona instalacjami technologicznymi o maksimum 25%; 4) dachy -- symetryczne o jednakowym we wszystkich budynkach w obrębie terenu budowlanej kącie nachylenia połaci zawarty m w zakresie 30-450; 5) minimalna powierzchnia zabudowy pojedynczego budynku -- 300,00m². <p>2. Zabudowę należy lokalizować respektując nieprzekraczalną linię zabudowy oznaczoną na rysunku planu literą „B”. Dopuszcza się wysunięcie frontowej ściany budynków do nieprzekraczalnej linii zabudowy oznaczonej literą „A” na długości maksimum 50%.</p> <p>3. W części terenu oznaczonej jako przestrzeń publiczna dopuszcza się lokalizacje nośników reklamowych, w formie tablic, w oparciu o projekty ustalający jednolite zasady w zakresie:</p> <ol style="list-style-type: none"> 1) rozmieszczenia; 2) konstrukcji; 3) formatu; 4) orientacji płaszczyzn tablic reklamowych; 5) wysokości górnej i dolnej krawędzi.

		4. Obsługę komunikacyjną terenu należy zapewnić poprzez istniejący zjazd na teren P.U.2.
	P,U.5	1. Ustala się: 1) wskaźnik zabudowy działki – maksimum – 0,5; 2) wskaźnik intensywności zabudowy – maksimum – 1,0; 3) wysokość zabudowy – maksimum 12,00m. Wysokość ta może być przekroczona instalacjami technologicznymi o maksimum 25%. 4) dachy w budynkach projektowanych – symetryczne o jednakowym we wszystkich budynkach w obrębie terenu budowlanej kacie nachylenia połaci zawartym w zakresie 50-450; 5) minimalna powierzchnia zabudowy pojedynczego budynku projektowanego – 300,00m ² . 2. Zabudowę należy lokalizować respektując nieprzekraczalną linię zabudowy oznaczoną na rysunku planu literą „B”. Dopuszcza się wysunięcie frontowej ściany budynków donieprzekraczalnej linii zabudowy oznaczonej literą „A” na długości maksimum 50%. 3. Od strony południowo – wschodniej granicy terenu, przewiduje się poszerzenie koryta rzeki. Stopień zachowania zabudowy na działkach nr 66/1 i 66/12 uzależnia się od braku kolizji z planowanymi inwestycjami przeciwpowodziowymi. 4. W części terenu oznaczonej jako przestrzeń publiczna dopuszcza się lokalizację nośników reklamowych, w formie tablic, zachowując takie same zasady w zakresie: 1) rozmieszczenia; 2) konstrukcji; 3) formatu; 4) orientacji płaszczyzn tablic reklamowych; 5) wysokości górnej i dolnej krawędzi.
D	wszystkie tereny P,U	Tereny P,U podlegają ochronie na podstawie przepisów szczególnych w zakresie określonym w ustaleniach indywidualnych.
	P,U.1	1. Zgodnie ze studium ochrony przed powodzią zlewni rzeki Bóbr teren, położony jest w strefie zalewu Q 1% uznany za obszar wymagający ochrony przed zalaniem wodami powodziowymi z uwagi na zagospodarowanie, wartość gospodarczą lub kulturową. 2. Wzdłuż granic terenu, od strony koryta rzeki Bóbr przewiduje się budowę zabezpieczeń przeciwpowodziowych, zakwalifikowanych w w/w studium do kategorii „podniesienie korony drogi, wału przeciwpowodziowego lub muru oporowego”. 3. Frontowa, historyczna część budynku przemysłowego oraz dawna wieżę cieżką wskazującą do objęcia gminną ewidencją zabytków. Ze względu na walory historyczne tych obiektów w ramach ewentualnych działań inwestycyjnych dotyczących tych obiektów oraz ich otoczenia wymaga się zachowania, odtworzenia bądź wyróżnienia, na bazie dostępnych materiałów archiwalnych lub kart ewidencyjnych, takich elementów ich ukształtowania, stanowiących wartość historyczną, jak: 1) bryła i forma dachu; 2) rysunek elewacji (osie, gzymsy, rozplanowanie otworów); 3) rysunek stolarki otworowej; 4) materiały wykończeniowe elewacji.
	P,U.2	1. Zgodnie ze studium ochrony przed powodzią zlewni rzeki Bóbr teren, położony jest w strefie zalewu Q 1% uznany za obszar wymagający ochrony przed zalaniem wodami powodziowymi z uwagi na zagospodarowanie, wartość gospodarczą lub kulturową. 2. Wzdłuż granic terenu, od strony koryta rzeki Bóbr przewiduje się budowę zabezpieczeń przeciwpowodziowych, zakwalifikowanych w w/w studium do kategorii „podniesienie korony drogi, wału przeciwpowodziowego lub muru oporowego”.
	P,U.3 P,U.4	Zgodnie ze studium ochrony przed powodzią zlewni rzeki Bóbr tereny, położone są w strefie zalewu Q 1% uznane za obszary wymagające ochrony przed zalaniem wodami powodziowymi z uwagi na zagospodarowanie, wartość gospodarczą lub kulturową.
	P,U.5	1. Zgodnie ze studium ochrony przed powodzią zlewni rzeki Bóbr teren, położony jest w strefie zalewu Q 1% uznany za obszar wymagający ochrony przed zalaniem wodami powodziowymi z uwagi na zagospodarowanie, wartość gospodarczą lub kulturową. 2. W związku z planowanym poszerzeniem koryta rzeki Bóbr inwestycje budowlane realizowane w obrębie działek nr 66/1 oraz 66/12 obrot 3 wymagają uzgodnienia z Regionalnym Dyrektorem Gospodarki Wodnej we Wrocławiu.
E	wszystkie tereny P,U	Nie dopuszcza się tymczasowego zagospodarowania, urządzania i użytkowania terenu.

Tabela 5: Ustalenia indywidualne dla terenu UC:

przedmiot planu (wg systematyki zawartej w §2 niniejszej uchwały)	oznaczenie terenu	ustalenia
A	UC	1. Przeznaczenie podstawowe – teren lokalizacji obiektów handlowych o powierzchni sprzedaży powyżej 2000,00m ² . 2. Przeznaczenie uzupełniające: 1) teren usług; 2) parkingi i drogi wewnętrzne; 3) zieleni urządzonej; 4) infrastruktura techniczna.

B	UC	<p>1. Energię dla celów grzewczych i technologicznych należy pozyskiwać z proekologicznych źródeł.</p> <p>2. Ewentualna uciążliwość związana z działalnością prowadzoną w obrębie terenów nie może wykraczać poza jego granice i naruszać standardów jakościowych środowiska ustalonych dla terenów sąsiednich. Zaszczerzenie to nie dotyczy obiektów użyteczności publicznej z zakresu telekomunikacji.</p> <p>3. Oznaczone na rysunku planu cenne drzewa wskazane do ochrony przeznaczają się do zachowania. Wycinka tych drzew dopuszczalna jest wyłącznie ze względów sanitarnych.</p> <p>4. Teren UC nie podlega ochronie akustycznej.</p> <p>5. Gospodarkę odpadami należy rozwiązać w oparciu o obowiązujące przepisy szczególnie.</p> <p>6. Ścieki opadowe z nawierzchni służących komunikacji kołowej przed odprowadzeniem do odpowiednich systemów kanalizacji należy podczyścić w stopniu wymaganym obowiązującymi przepisami szczególnymi.</p> <p>7. Ustala się minimalny wskaźnik terenów biologicznie czynnych na poziomie 15%.</p>
C	UC	<p>1. Ustala się:</p> <ol style="list-style-type: none"> 1) wskaźnik zabudowy działki – maksimum 0,5; 2) wskaźnik intensywności zabudowy – maksimum 0,8; 3) maksymalna wysokość zabudowy – 12,00m. Wysokość tę należy mierzyć od rzędnej 438,00m npm, 4) dachy płaskie. <p>2. Ustala się wymóg podniesienia poziomu terenu na głębokości co najmniej 80,00m od strony ul. Wałbrzyskiej minimum do rzędnej 438,00m npm, maksimum do rzędnej 440,00m npm.</p> <p>3. Dla elewacji od strony ul. Wałbrzyskiej ustala się obowiązek szczególnie starannego zaprojektowania i nadania jej atrakcyjnej formy architektonicznej poprzez:</p> <ol style="list-style-type: none"> 1) zastosowaniem szlachetnych materiałów wykończeniowych; 2) wprowadzenie przeszkleń na powierzchni minimum 30%; 3) rozrzedzenie elewacji poprzez wprowadzenie uskoku takt, aby jej ciągłe odcinki sytuowane w jednej płaszczyźnie nie były dłuższe niż 40,00m. <p>4. W wykończeniu elewacji budynków należy stosować szlachetne materiały (tynk, kamień, drewno, szkło, metal, wyroby ceramiczne itp.). Wyklucza się stosowanie okładzin elewacyjnych typu „siding” oraz blacha falista i trapezowa.</p> <p>5. Od strony ul. Wałbrzyskiej zabudowę należy lokalizować respektując nieprzekraczalną linię zabudowy oznaczoną na rysunku planu literą „B”. Dopuszcza się wysunięcie frontowej ściany budynków do nieprzekraczalnej linii zabudowy oznaczonej literą „A” na długości maksimum 50%.</p> <p>6. Dopuszcza się sytuowanie zabudowy bezpośrednio przy granicach działek budowlanych.</p> <p>7. W obrębie terenu wymaga się wyznaczenia przejść pieszych, których proponowany przebieg określa rysunek planu, gwarantujących powiązania komunikacyjne:</p> <ol style="list-style-type: none"> 1) pomiędzy ulicą Wałbrzyską a ciągiem pieszo – jezdnią KD/p-j.3; 2) pomiędzy ul. Szpitalną a ciągiem pieszo – jezdnią KD/p-j.3. <p>8. W części terenu oznaczonej jako przestrzeń publiczna ustala się:</p> <ol style="list-style-type: none"> 1) zakaz instalowania nośników reklamowych nie związanych z działalnością prowadzoną w obrębie terenu; 2) zakaz urządzenia otwartych placów składowych; 3) zakaz zabudowy za wyjątkiem parkingów, dojazdów i dojść. <p>9. Nośniki reklamowe w formie pylonów, masztów itp. konstrukcji nie mogą być wyższe niż 12,00m.</p> <p>10. Ograniczenia ustalone w ust. 8 pkt 1 nie odnoszą się do obiektów miejskiego systemu informacji wizualnej oraz masztów flagowych.</p>
D	UC	<p>Zgodnie ze studium ochrony przed powodzią zlewni rzeki Bóbr teren, w części południowo-wschodniej położony jest w strefie zalewu Q 1% uznany za obszar wymagający ochrony przed zalaniami wodnymi powodziowymi z uwagi na zagospodarowanie, wartość gospodarczą lub kulturalną.</p>
E	UC	<p>Dopuszcza się tymczasowe zagospodarowanie, urządzenie i użytkowanie terenów w związku z sezonowym i okazjonalnym handlem.</p>

Tabela 6: Ustalenia indywidualne dla terenu ZP,U:

A	ZP,U	<p>1. Przeznaczenie podstawowe:</p> <ol style="list-style-type: none"> 1) teren zieleni urządzonej; 2) teren zabudowy usługowej o których mowa w §3 ust. 14 lit. b, i, j i k <p>2. Przeznaczenie uzupełniające:</p> <ol style="list-style-type: none"> 1) wody powierzchniowe, śródlądowe; 2) sieci infrastruktury technicznej.
B	ZP,U	<p>1. Energię dla celów grzewczych i technologicznych należy pozyskiwać z proekologicznych źródeł.</p> <p>2. Ewentualna uciążliwość związana z działalnością prowadzoną w obrębie terenu nie może wykraczać poza jego granice i naruszać standardów jakościowych środowiska ustalonych dla terenów sąsiednich. Zaszczerzenie to nie dotyczy obiektów użyteczności publicznej z zakresu telekomunikacji.</p> <p>3. Teren ZP,U nie podlega ochronie akustycznej.</p> <p>4. Oznaczone na rysunku planu cenne drzewa wskazane do ochrony przeznaczają się do zachowania.</p>

		<p>Wycinka tych drzew dopuszczalna jest wyłącznie ze względów sanitarnych.</p> <p>5. Gospodarkę odpadami należy rozwiązać w oparciu o obowiązujące przepisy szczególne.</p> <p>6. Ścieki opadowe z nawierzchni służących komunikacji kolejowej przed odprowadzeniem do odpowiednich systemów kanalizacji należy podczyścić w stopniu wymaganym obowiązującymi przepisami szczególnymi.</p> <p>7. Ustala się minimalny wskaźnik terenów biologicznie czynnych na poziomie 75%.</p>
C	ZP,U	<p>1. Ustala się:</p> <p>1) wskaźnik zabudowy działki – maksimum 0,1;</p> <p>2) wskaźnik intensywności zabudowy – maksimum 0,2.</p> <p>2. Teren jest przestrzenią publiczną w obrębie której ustala się zakaz instalowania nośników reklamowych za wyjątkiem obiektów miejskiego systemu informacji wizualnej.</p>
D	ZP,U	<p>1. Teren jest objęty ochroną prawną w związku z:</p> <p>1) wpisem do rejestru zabytków renesansowego zamku (ob. ruin) – wpis nr 290 z dn. 27.07.1951 r.;</p> <p>2) wpisem do rejestru zabytków parku zamkowego – wpis nr 527/U z dnia 15.06.1979 r.;</p> <p>3) stanowiskiem archeologicznym nr 34 (nr obszaru 86 - 19).</p> <p>2. Wszelkie działania związane z zagospodarowaniem terenu a także prace ziemne i budowlane w obrębie terenu oraz wprowadzenie ew. nowej zabudowy wymagają uzgodnienia z Wojewódzkim Konserwatorem Zabytków.</p> <p>3. Wzdłuż zachodniej granicy terenu, na styku z terenami KS oraz U.6 znajduje się szpał lip objętych ochroną prawną w formie pomnika przyrody. Wyklucza się zagospodarowanie oraz działania inwazyjne mogące zagrażać w/w drzewom.</p> <p>4. Zgodnie ze studium ochrony przed powodzią zlewni rzeki Bóbr teren, w części południowej położony jest w strefie zalewu Q 1% uznany za obszar wymagający ochrony przed zalaniem wodami powodziowymi z uwagi na zagospodarowanie, wartość gospodarczą lub kulturową.</p>
E	ZP,U	<p>Dopuszcza się tymczasowe zagospodarowanie, urządzenie i użytkowanie terenów w związku z:</p> <p>1) organizacją imprez masowych na czas trwania tych imprez;</p> <p>2) lokalizacją sezonowych ogródków gastronomicznych;</p> <p>3) prowadzeniem prac konserwatorskich lub naukowych – badawczych.</p>

Tabela 7: Ustalenia indywidualne dla terenu RL.U:

przedmiot planu (wg systematyki zawartej w §2 niniejszej uchwały)	oznaczenie terenu	ustalenia
A	RL.U	<p>1. Przeznaczenie podstawowe – teren obsługi gospodarki leśnej – siedziba Nadleśnictwa Kamienna Góra.</p> <p>2. Przeznaczenie uzupełniające – nie ustala się.</p>
B	RL.U	<p>1. Teren nie podlega ochronie akustycznej.</p> <p>2. Ustala się minimalny udział terenów biologicznie czynnych, w zagospodarowaniu terenu na poziomie 15%.</p> <p>3. Gospodarkę odpadami należy trwale uregulować na warunkach określonych w obowiązujących przepisach szczególnych.</p> <p>4. Ścieki opadowe z nawierzchni służących komunikacji kolejowej oraz ewentualne ścieki przemysłowe przed odprowadzeniem do odpowiednich systemów kanalizacji należy podczyścić w stopniu wymaganym obowiązującymi przepisami szczególnymi.</p>
C	RL.U	<p>1. Do trwałej adaptacji przeznacza się zabudowę istniejącą oznaczoną na rysunku planu.</p> <p>2. Budynki nie oznaczone na rysunku planu mogą być zachowane o ile ich trwała adaptacja nie jest sprzeczna z ustaleniami regulacyjnymi planu lub do czasu realizacji ustaleń planu.</p> <p>3. Zabudowa, której zachowanie plan umożliwia może podlegać rozbudowie, nadbudowie lub odbudowie pod warunkiem:</p> <p>1) nie przekroczenia wskaźników wykorzystania terenu;</p> <p>2) respektowania wymagań przestrzennych.</p> <p>4. Garaże oraz ewentualne budynki gospodarcze mogą być lokalizowane przy spełnieniu następujących warunków:</p> <p>1) usytuowanie w głębi terenu w widoku od strony ul. Bnhańców Gałę;</p> <p>2) wymagana realizacja w formie zwartych, cjeduołconych architektonicznie zespołów.</p> <p>5. Dopuszcza się sytuowanie zabudowy bezpośrednio przy granicy terenu.</p> <p>6. W przypadku rozbudowy budynków istniejących wymaga się, w części projektowanej, nawiązania architektonicznego do części istniejącej takimi elementami jak:</p> <p>1) gzymsy, ryzality, osie kompozycyjne, rytm okien w pionie i poziomie;</p> <p>2) forma i pokrycie dachu;</p>

		<p>3) kolorystyka i materiały wykończeniowe elewacji, lub nadania im nowej spójnej architektonicznie i materiałowo formy.</p> <p>7. Ustala się wymóg stosowania dachów płaskich lub stromych, symetrycznych o kącie nachylenia połaci zawartym w zakresie 25-45°.</p> <p>8. W wykończeniu elewacji budynków należy stosować szlachetne materiały (tynk, kamień, drewno, szkło, metal, wyroby ceramiczne itp). Wyklucza się stosowanie okładzin elewacyjnych z materiałów typu „siding” oraz blacha falista i trapezowa.</p> <p>9. W części terenu oznaczonej jako przestrzeń publiczna ustala się:</p> <ol style="list-style-type: none"> 1) zakaz instalowania nośników reklamowych innych niż wymienione w ust. 10; 2) zakaz urządzania otwartych placów składowych; 3) zakaz zabudowy za wyjątkiem parkingów, dojazdów i dojeżdź. <p>10. W części terenu stanowiącej przestrzeń publiczną dopuszcza się lokalizację 1 nośnika reklamowego.</p>
D	RLU	Teren nie podlega ochronie na podstawie przepisów szczególnych.
E	RLU	Nie dopuszcza się tymczasowego zagospodarowania, urządzania i użytkowania terenu.

Tabela 8: Ustalenia indywidualne dla terenu C/P,U:

przedmiot planu (wg systematyki zawartej w §2 niniejszej uchwały)	oznaczenie terenu	ustalenia
A	C/P,U	<p>1. Przeznaczenie podstawowe – tereny infrastruktury technicznej – ciepłownictwo – elektrociepłownia.</p> <p>2. Przeznaczenie uzupełniające:</p> <ol style="list-style-type: none"> 1) tereny zabudowy przemysłowej; 2) tereny zabudowy usługowej; 3) parkingi i drogi wewnętrzne; 4) zieleni urządzonej; 5) infrastruktura techniczna nie związana z przeznaczeniem podstawowym.
B	C/P,U	<p>1. Ewentualna uciążliwość związana z działalnością prowadzoną w obrębie terenów nie może wykraczać poza jego granice i naruszać standardów jakościowych środowiska ustalonych dla terenów sąsiednich. Zastrzeżenie to nie dotyczy obiektów użyteczności publicznej z zakresu telekomunikacji.</p> <p>2. Teren C/P,U nie podlega ochronie akustycznej.</p> <p>3. Gospodarkę odpadami należy rozwiązać w oparciu o obowiązujące przepisy szczególne.</p> <p>4. Ścieki opadowe z nawierzchni służących komunikacji kołowej przed odprowadzeniem do odpowiednich systemów kanalizacji należy podczyścić w stopniu wymagany obowiązującymi przepisami.</p>
C	C/P,U	<p>1. Do trwałej adaptacji przeznacza się zabudowę istniejącą oznaczoną na rysunku planu.</p> <p>2. Budynki i obiekty nie oznaczone na rysunku planu mogą być zachowane o ile ich trwała adaptacja nie jest sprzeczna z ustaleniami regulacyjnymi planu lub do czasu realizacji ustaleń planu.</p> <p>3. Zabudowa, której zachowanie plan umożliwia może podlegać rozbudowie, nadbudowie lub odbudowie pod warunkiem nie przekroczenia:</p> <ol style="list-style-type: none"> 1) wskaźnika zabudowy działki – 0,4; 2) wskaźnika intensywności zabudowy – 0,8. <p>4. Ustala się maksymalną wysokość zabudowy na poziomie 12,00m. Wysokość ta może być przekroczona wyłącznie w niezbędnych zakresach podyktowanych względami technologicznymi:</p> <ol style="list-style-type: none"> 1) w obrębie obiektów związanych z przeznaczeniem podstawowym bez ograniczeń; 2) w obrębie obiektów związanych z przeznaczeniem uzupełniającym o 3,00m. <p>5. Garaże oraz ewentualne budynki gospodarcze mogą być lokalizowane wyłącznie na potrzeby użytkowników terenu przy wymogu realizacji w formie zwartych, ujednoliconych architektonicznie zespołów.</p> <p>6. Dopuszcza się sytuowanie zabudowy bezpośrednio przy granicach działek budowlanych.</p> <p>7. Ustala się stosowanie dachów płaskich.</p>

D	CP,U	Zgodnie ze studium ochrony przed powodzią zlewnitrzeci Bóbr teren, położony jest w strefie zalewu Q 1% uznany za obszar wymagający ochrony przed zalaniem wodami powodziowymi z uwagi na zagospodarowanie, wartość gospodarczą lub kulturową.
E	CP,U	Dopuszcza się tymczasowe zagospodarowanie, urządzenie i użytkowania terenów wyłącznie w związku z potrzebami technicznymi funkcjonalnymi efektywnośćowymi.

Tabela 9: Ustalenia indywidualne dla terenu KS:

przedmiot planu (wg systematyki zawartej w §2 niniejszej uchwały)	oznaczenie terenu	ustalenia
A	KS	1. Przeznaczenie podstawowe – teren obsługi komunikacji samochodowej – stacja paliw wraz z obiektami do bieżącej obsługi samochodów. 2. Przeznaczenie uzupełniające – nie ustala się.
B	KS	1. Teren nie podlega ochronie akustycznej. 2. Ustala się minimalny udział terenów biologicznie czynnych, w zagospodarowaniu terenu na poziomie 15%. 3. Gospodarkę odpadami należy trwale uregulować na warunkach określonych w obowiązujących przepisach szczególnych. 4. Ścieki opadowe z powierzchni służących komunikacji kołowej oraz ewentualne ścieki przemysłowe przed odprowadzeniem do odpowiednich systemów kanalizacji należy podczyścić w stopniu wymaganym obowiązującymi przepisami szczególnymi.
C	KS	1. Ustala się: 1) maksymalną wysokość zabudowy na poziomie 6,00m; 2) obsługę komunikacyjną stacji – poprzez istniejące wjazdy; 3) zakaz lokalizacji nośników reklamowych, za wyjątkiem 1 nośnika związanego bezpośrednio z działalnością stacji.
D	KS	Teren nie podlega ochronie na podstawie odrębnych przepisów.
E	KS	Nie dopuszcza się tymczasowego zagospodarowania, urządzenia i użytkowania terenu.

Tabela 10: Ustalenia indywidualne dla terenu KP:

przedmiot planu (wg systematyki zawartej w §2 niniejszej uchwały)	oznaczenie terenu	ustalenia
A	KP	1. Przeznaczenie podstawowe – teren garaży. 2. Przeznaczenie uzupełniające: 1) zieleni urządzonej; 2) infrastruktury technicznej.
B	KP	1. Tereny nie podlegają ochronie akustycznej. 2. W obrębie terenu KP nie wprowadza się wymagań w zakresie terenów biologicznie czynnych. 3. Gospodarkę odpadami należy trwale uregulować na warunkach określonych w obowiązujących przepisach szczególnych. 4. Ścieki opadowe z nawierzchni utwardzonych przed odprowadzeniem do odpowiednich systemów kanalizacji należy podczyścić w stopniu wymaganym obowiązującymi przepisami szczególnymi.
C	KP	1. Ustala się wymóg realizacji zabudowy (garaży) w formie zespołów ujednoczonych architektonicznie w zakresie: 1) wysokości i formy dachów; 2) wykończenia elewacji (materiał, kolorystyka, stolarka otworowa). 2. Wyklucza się lokalizację garaży blaszanych. 3. Dopuszcza się sytnowanie zabudowy przy granicy działki budowlanej.
D	KP	Teren nie podlega ochronie na podstawie odrębnych przepisów.
E	KP	Nie dopuszcza się tymczasowego zagospodarowania, urządzenia i użytkowania terenu.

Tabela 11: Ustalenia indywidualne dla terenu K:

przedmiot planu (wg systematyki zawartej w §2 niniejszej uchwały)	oznaczenie terenu	ustalenia
A	K	1. Przeznaczenie podstawowe – tereny infrastruktury technicznej – kanalizacja – miejska oczyszczalnia ścieków.

		2. Przeznaczenie uzupełniające: 1) zieleni urządzonej; 2) infrastruktura techniczna nie związana z przeznaczeniem podstawowym. 3. Orientacyjne linie rozgraniczające mogą ulec przesunięciu w zakresie 5,00m, jednak wyłącznie w kierunku terenu K.
B	K	1. Teren nie podlega ochronie akustycznej. 2. W obrębie terenu K nie wprowadza się wymagań w zakresie terenów biologicznie czynnych.
C	K	Nie ustala się.
D	K	Tereny nie podlegają ochronie na podstawie odrębnych przepisów.
E	K	Dopuszcza się tymczasowe zagospodarowanie, urządzenie i użytkowanie terenu wyłącznie o ile konieczność taka wynika z prawidłowej realizacji przeznaczenia podstawowego.

Tabela 12: Ustalenia szczegółowe i indywidualne dla terenów E:

przedmiot planu (wg systematyki zawartej w §2 niniejszej uchwały)	oznaczenie terenu	ustalenia
A	wszystkie tereny E	1. Przeznaczenie podstawowe – tereny infrastruktury technicznej – elektroenergetyka – istniejące stacje transformatorowe. 2. Przeznaczenie uzupełniające – nie ustala się.
B	wszystkie tereny E	1. Tereny nie podlegają ochronie akustycznej. 2. W obrębie terenów E nie wprowadza się wymagań w zakresie terenów biologicznie czynnych.
C	wszystkie tereny E	Nie ustala się.
D	wszystkie tereny E	Tereny nie podlegają ochronie na podstawie odrębnych przepisów.
E	wszystkie tereny E	Nie dopuszcza się tymczasowego zagospodarowania, urządzenia i użytkowania terenu.

Tabela 13: Ustalenia indywidualne dla terenu G:

przedmiot planu (wg systematyki zawartej w §2 niniejszej uchwały)	oznaczenie terenu	ustalenia
A	G	1. Przeznaczenie podstawowe – tereny infrastruktury technicznej – gazowniczo – stacja redukcyjno – pomiarowa gazu. 2. Przeznaczenie uzupełniające – nie ustala się.
B	G	1. Teren nie podlega ochronie akustycznej. 2. W obrębie terenu G nie wprowadza się wymagań w zakresie terenów biologicznie czynnych.
C	G	Nie ustala się.
D	G	Teren nie podlega ochronie na podstawie odrębnych przepisów.
E	G	Nie dopuszcza się tymczasowego zagospodarowania, urządzenia i użytkowania terenu.

Tabela 14: Ustalenia indywidualne dla terenu ZD:

przedmiot planu (wg systematyki zawartej w §2 niniejszej uchwały)	oznaczenie terenu	ustalenia
A	ZD	1. Przeznaczenie podstawowe – teren ogrodów działkowych. 2. Przeznaczenie uzupełniające – infrastruktura techniczna.
B	ZD	1. Teren ZD nie podlega ochronie akustycznej. 2. Teren ZD jest terenem biologicznie czynnym.
C	ZD	Nie ustala się.
D	ZD	Teren ZD nie podlega ochronie na podstawie odrębnych przepisów.
E	ZD	Nie dopuszcza się tymczasowego zagospodarowania, urządzenia i użytkowania terenu.

Tabela 15: Ustalenia szczegółowe i indywidualne dla terenów Zz:

przedmiot planu (wg systematyki zawartej w §2 niniejszej uchwały)	oznaczenie terenu	ustalenia
A	wszystkie tereny Zz	1. Przeznaczenie podstawowe – tereny zieleni na obszarach narażonych na ryzyko powodzi. 2. Przeznaczenie uzupełniające:

		<ol style="list-style-type: none"> 1) obiekty i urządzenia związane z zabezpieczeniem przeciwpowodziowym; 2) terenowe obiekty sportowe i rekreacyjne nie kolidujące z przeznaczeniem podstawowym; 3) wody powierzchniowe, śródlądowe; 4) obiekty i urządzenia infrastruktury technicznej; 5) ciągi pieszo – rowerowe. <p>3. Orientacyjna linia rozgraniczająca może ulec przesunięciu:</p> <ol style="list-style-type: none"> 1) wzdłuż terenów WS w zakresie 10,00m, jednak wyłącznie w kierunku terenów Zz; 2) wzdłuż ulicy Zamkowej w zakresie 5,00m jednak wyłącznie w kierunku terenów Zz.
B	wszystkie tereny Zz	<ol style="list-style-type: none"> 1. Tereny Zz nie podlegają ochronie akustycznej. 2. Tereny Zz są terenami biologicznie czynnymi. 3. Oznaczone na rysunku planu cenne drzewa wskazane do ochrony przeznacza się do zachowania. Wycinka tych drzew dopuszczalna jest wyłącznie ze względów sanitarnych.
C	wszystkie tereny Zz	Ustala się zakaz lokalizacji zabudowy. Zakaz ten nie obejmuje form zagospodarowania stanowiących przeznaczenie uzupełniające terenów.
	Zz.1	W części terenu stanowiącej przestrzeń publiczną ustala się zakaz lokalizacji: <ol style="list-style-type: none"> 1) nośników reklamowych; 2) napowietrznych sieci infrastruktury technicznej.
D	Zz	Tereny Zz są obszarami bezpośredniego zagrożenia powodzią i podlegają z tego tytułu ochronie na podstawie ustawy Prawo wodne (art. 40 i 82).
E	Zz	Dopuszcza się tymczasowe zagospodarowanie, urządzenie i użytkowanie terenów wyłącznie w związku z potrzebami gospodarki wodnej i zabezpieczenia przed powodzią.

Ustalenia indywidualne dla terenów WS:

przedmiot planu (wg systematyki zawartej w §2 niniejszej uchwały)	oznaczenie terenu	ustalenia
A	WS	<ol style="list-style-type: none"> 1. Przeznaczenie podstawowe – wody powierzchniowe, śródlądowe – rzeka Bóbr, wraz z obudową biologiczną i zabezpieczeniami przeciwpowodziowymi. 2. Przeznaczenie uzupełniające – nie ustala się. 3. Orientacyjna linia rozgraniczająca wzdłuż terenów WS może ulec przesunięciu: <ol style="list-style-type: none"> 1) na styku z terenami Zz w zakresie 10,00m, jednak wyłącznie w kierunku tych terenów; 2) na styku z terenem K1/G w zakresie 40,00m.
B	WS	<ol style="list-style-type: none"> 1. Tereny WS nie podlegają ochronie akustycznej. 2. Tereny WS są terenami biologicznie czynnymi.
C	WS	Nie ustala się.
D	WS	<ol style="list-style-type: none"> 1. Tereny obejmują koryto rzeki Bóbr oraz przyległy obszar bezpośredniego zagrożenia powodzią, w którym obowiązują ograniczenia wynikające z wymagań ustawy Prawo wodne (art. 40 i 82). 2. Zgodnie ze studium Ochrony przed powodzią zlewej rzeki Bóbr wzdłuż granic terenu, równoległe do koryta rzeki przewiduje się budowę zabezpieczeń przeciwpowodziowych, zakwalifikowanych w w/w studium do kategorii „podniesienie koryta drogi, wału przeciwpowodziowego lub muru oporowego”.
E	WS	Dopuszcza się tymczasowe zagospodarowanie, urządzenie i użytkowanie terenów wyłącznie w związku z potrzebami gospodarki wodnej i zabezpieczenia przed powodzią.

§ 6. Obowiązują następujące ustalenia dotyczące zasad i warunków scalania i podziału nieruchomości:

- 1) dopuszcza się scalanie i podział nieruchomości;
- 2) powierzchnia działki budowlanej nie może być mniejsza niż 2 m²;
- 3) szerokość frontu działki nie może być mniejsza niż 1 m;
- 4) kąt położenia granicy działki w stosunku do pasa drogowego nie może być mniejszy niż 5°.

§ 7. 1. Ustala się następujące zasady modernizacji, rozbudowy i budowy systemów komunikacji:

oznaczenie terenu	ustalenia
KD/G	<p>1. Ulica główna – ulice Bohaterów Genu – Wałbrzyska położona w ciągu drogi krajowej nr 5.</p> <p>2. Szerokość w liniach rozgraniczających – wg stanu istniejącego z dopuszczeniem następujących korekt na odcinkach wydzielonych orientacyjną linią rozgraniczającą:</p> <ol style="list-style-type: none"> 1) poszerzenia w sąsiedztwie terenu U.4 do granicy obecnego ogrodzenia; 2) poszerzenia w rejonie mostu na Bobrze w zakresie 15,00m. <p>3. W obrębie linii rozgraniczających ulicy dopuszcza się prowadzenie sieci infrastruktury technicznej na warunkach określonych w przepisach szczególnych oraz normach branżowych.</p> <p>4. Dopuszcza się lokalizację przystanków autobusowych, a wzdłuż ul. Wałbrzyskiej także obiektów handlowych o powierzchni zabudowy do 10,00m², zintegrowanych z wiatami przystankowymi.</p> <p>5. Ustala się zakaz lokalizacji nowych zjazdów indywidualnych z posesji przyległych do drogi krajowej nr 5 za wyjątkiem terenu P.1.4 (dz. 66/15). Dopuszcza się przebudowę istniejących zjazdów (w tym korekty lokalizacji) w uzgodnieniu z zarządcą drogi w celu zapewnienia obsługi komunikacyjnej terenów przeznaczonych pod nowe inwestycje sąsiadujących z w/w drogą.</p> <p>6. System odprowadzania wód deszczowych należy wyposażyć w urządzenia eliminujące ryzyko zanieczyszczenia środowiska związkami ropopochodnymi.</p> <p>7. Teren nie podlega ochronie akustycznej w myśl przepisów ustawy Prawo Ochrony Środowiska.</p> <p>8. Teren KD/G jest przestrzenią publiczną w obrębie której ustala się zakaz lokalizacji wolnostojących nośników reklamowych. Zakaz ten nie dotyczy obiektów miejskiego systemu informacji wizualnej.</p>
KD/Z	<p>1. Ulica zbiorcza – ul. Papieża Jana Pawła II.</p> <p>2. Szerokość w liniach rozgraniczających – wg stanu istniejącego.</p> <p>3. W obrębie linii rozgraniczających ulicy dopuszcza się prowadzenie sieci infrastruktury technicznej na warunkach określonych w przepisach szczególnych oraz normach branżowych.</p> <p>4. Dopuszcza się lokalizację przystanków autobusowych.</p> <p>5. System odprowadzania wód deszczowych należy wyposażyć w urządzenia eliminujące ryzyko zanieczyszczenia środowiska związkami ropopochodnymi.</p> <p>6. Teren nie podlega ochronie akustycznej w myśl przepisów ustawy Prawo Ochrony Środowiska.</p> <p>7. Teren KD/Z jest przestrzenią publiczną w obrębie której ustala się zakaz lokalizacji wolnostojących nośników reklamowych. Zakaz ten nie dotyczy obiektów miejskiego systemu informacji wizualnej.</p>
KD/L.1 KD/L.2 KD/L.3 KD/L.4	<p>1. Ulice lokalne:</p> <ol style="list-style-type: none"> 1) KD/L.1 – fragment ulicy Szkolnej; 2) KD/L.2 – odcinek ulicy Towarowej; 3) KD/L.3 – północny odcinek ul. Bohaterów Genu; 4) KD/L.4 – ulica Zamkowa. <p>2. Ustala się szerokość w liniach rozgraniczających:</p> <ol style="list-style-type: none"> 1) KD/L.1 – wg stanu istniejącego; 2) KD/L.2 – wg stanu istniejącego; 3) KD/L.3 – wg stanu istniejącego; 4) KD/L.4 – minimum wg stanu istniejącego z możliwością przesunięcia orientacyjnych linii rozgraniczających w zakresie 5,00m w kierunku terenów K i Zz. <p>3. W obrębie linii rozgraniczających ulicy dopuszcza się prowadzenie sieci infrastruktury technicznej na warunkach określonych w przepisach szczególnych oraz normach branżowych.</p> <p>4. System odprowadzania wód deszczowych należy wyposażyć w urządzenia eliminujące ryzyko zanieczyszczenia środowiska związkami ropopochodnymi.</p> <p>5. Tereny nie podlegają ochronie akustycznej w myśl przepisów ustawy Prawo Ochrony Środowiska.</p> <p>6. Tereny KD/L. są przestrzenią publiczną w obrębie której ustala się zakaz lokalizacji wolnostojących nośników reklamowych. Zakaz ten nie dotyczy obiektów miejskiego systemu informacji wizualnej.</p>
KD/D.1 KD/D.2	<p>1. Ulica dojazdowa.</p> <ol style="list-style-type: none"> 1) KD/D.1 - ulica Fabryczna; 2) KD/D.2 -- odcinek ulicy Szpitalnej. <p>2. Ustala się szerokość w liniach rozgraniczających:</p> <ol style="list-style-type: none"> 1) KD/D.1 – wg rysunku planu; 2) KD/D.2 – wg rysunku planu; <p>a) na odcinkach wydzielonych obowiązująca linia – wg rysunku planu.</p>

	<p>b) na odcinkach wydzielonych orientacyjną linią rozgraniczającą - minimum 8,00m.</p> <p>3. W obrębie linii rozgraniczających ulicy KD/D.1 wymaga się lokalizacji parkingów przyulicznych.</p> <p>4. W obrębie linii rozgraniczających ulic dopuszcza się prowadzenie sieci infrastruktury technicznej na warunkach określonych w przepisach szczególnych oraz normach branżowych.</p> <p>5. System odprowadzania wód deszczowych należy wyposażyć w urządzenia eliminujące ryzyko zanieczyszczenia środowiska związkami ropopochodnymi.</p> <p>6. Tereny nie podlegają ochronie akustycznej w myśl przepisów ustawy Prawo Ochrony Środowiska.</p> <p>7. Tereny KD/D są przestrzenią publiczną w obrębie której ustala się zakaz lokalizacji wolnostojących nośników reklamowych. Zakaz ten nie dotyczy obiektów miejskiego systemu informacji wizualnej.</p>
<p>KD/p-j.1 KD/p-j.2 KD/p-j.3 KD/p-j.4 KD/p-j.5 KD/p-j.6</p>	<p>1. Ciągi pieszo – jezdne.</p> <p>2. Szerokość w liniach rozgraniczających:</p> <p>1) KD/p-j.1 - minimum - 7,00m;</p> <p>2) KD/p-j.2 – wg rysunku planu;</p> <p>3) KD/p-j.3 – minimum – 8,00m;</p> <p>4) KD/p-j.4 – wg rysunku planu;</p> <p>5) KD/p-j.5 – wg rysunku planu;</p> <p>6) KD/p-j.6 – minimum – 8,00m.</p> <p>3. W obrębie linii rozgraniczających ulicy dopuszcza się prowadzenie sieci infrastruktury technicznej na warunkach określonych w przepisach szczególnych oraz normach branżowych.</p> <p>4. System odprowadzania wód deszczowych należy wyposażyć w urządzenia eliminujące ryzyko zanieczyszczenia środowiska związkami ropopochodnymi.</p> <p>5. Tereny nie podlegają ochronie akustycznej w myśl przepisów ustawy Prawo Ochrony Środowiska.</p> <p>6. Tereny KD/p-j są przestrzenią publiczną w obrębie której ustala się zakaz lokalizacji wolnostojących nośników reklamowych. Zakaz ten nie dotyczy obiektów miejskiego systemu informacji wizualnej.</p>
<p>KD/p.1 KD/p.2</p>	<p>1. Ciągi pieszo – rowerowe.</p> <p>2. Szerokość w liniach rozgraniczających:</p> <p>1) KD/p.1:</p> <p>a) na odcinku przyległym do Krytej pływalni – minimum 4,00m,</p> <p>b) na odcinku przyległym do działki Urzędu Skarbowego – minimum 5,00;</p> <p>2) KD/p.2 – minimum 5,00m.</p>
<p>KD/p-j.1 KD/p-j.2</p>	<p>1. Wewnętrzne ciągi pieszo – jezdne.</p> <p>2. Szerokość w liniach rozgraniczających:</p> <p>1) KD/p-j.1 – wg stanu istniejącego;</p> <p>2) KD/p-j.2 – 10,00m.</p> <p>3. W obrębie linii rozgraniczających ciągów dopuszcza się prowadzenie sieci infrastruktury technicznej na warunkach określonych w przepisach szczególnych oraz normach branżowych.</p> <p>4. System odprowadzania wód deszczowych należy wyposażyć w urządzenia eliminujące ryzyko zanieczyszczenia środowiska związkami ropopochodnymi.</p> <p>5. Tereny nie podlegają ochronie akustycznej w myśl przepisów ustawy Prawo Ochrony Środowiska.</p>

2. Ustala się następujące minimalne wskaźniki ilości miejsc postojowych na terenach przeznaczonych pod nową zabudowę:

- 1) dla zabudowy mieszkaniowej – 1 miejsce postojowe/1 mieszkanie;
- 2) dla usług handlu – 1 miejsce/50m² powierzchni sprzedaży;
- 3) dla pozostałych usług – 1 miejsce postojowe na 60m² powierzchni użytkowej;
- 4) dla funkcji produkcyjnych – ustala się wymóg zapewnienia 1 miejsca postojowego/ 6 zatrudnionych.

3. Uwzględnienie w bilansie miejsc postojowych możliwości parkowania przyulicznego, wymaga zgód zarządców ulic.

§ 8. 1. Ustala się następujące ogólne zasady modernizacji, rozbudowy i budowy systemów infrastruktury technicznej:

- 1) dopuszcza się zmianę przebiegów istniejących sieci infrastruktury technicznej, a także lokalizację nowych sieci, obiektów i urządzeń infrastruktury technicznej pod warunkiem podporządkowania ich w zakresie parametrów, przebiegu i lokalizacji funkcji podstawowej;
- 2) sieci zaleca prowadzić wzdłuż wyznaczonych w planie ciągów komunikacyjnych, lub granic działek, w sposób nie kolidujący z planowaną zabudową;
- 3) dopuszcza się instalowanie urządzeń do pozyskiwania energii ze źródeł niekonwencjonalnych, za wyjątkiem turbin wiatrowych;
- 4) nie dopuszcza się lokalizacji wolnostojących masztów oraz wysokościowych obiektów technologicznych, takich jak kominy i silosy, za wyjątkiem masztów służących lokalizacji urządzeń łączności publicznej;
- 5) wysokość masztów służących lokalizacji urządzeń łączności publicznej nie może przekroczyć 15,00m.

2. Ustala się następujące zasady szczegółowe modernizacji, rozbudowy i budowy systemów infrastruktury technicznej:

- 1) zaopatrzenie w wodę i gospodarka ściekami sanitarnymi -- systemem przyłączy wpiętych do istniejących, sieci wodociągowych i kanalizacyjnych, rozbudowany w zakresie wynikającym z planowanego zagospodarowania terenu;
- 2) ewentualne ścieki przemysłowe należy odprowadzić do miejskiej sieci kanalizacji sanitarnej po podczyszczeniu ich w stopniu umożliwiającym odbiór przez miejską oczyszczalnię ścieków;
- 3) ścieki opadowe należy odprowadzić do miejskiego systemu kanalizacji deszczowej lub do rzeki Bóbr, zgodnie z wymaganiami przepisów szczególnych. Istniejące rowy oraz otwarte kanały ściekowe na terenach przewidzianych pod zabudowę należy zastąpić kolektorami ściekowymi, o przekrojach uwzględniających także odbiór wód opadowych z terenów położonych poza planem -- zgodnie ze stanem istniejącym;
- 4) ogrzewanie obiektów -- z miejskiej sieci ciepłowniczej lub w oparciu o rozwiązania indywidualne akceptowane przez obowiązujące przepisy szczególne. Odcinki naziemnych ciepłociągów należy docelowo zastąpić siecią podziemną;
- 5) zaopatrzenie w pozostałe media - należy rozwiązać zgodnie z warunkami określonymi przez gestorów tych mediów.

§ 9. Ustala się stawkę procentową, służącą naliczeniu opłat, o których mowa w art. 36 ust.4 ustawy o planowaniu i zagospodarowaniu przestrzennym w wysokości 30 %.

Rozdział 3. Przepisy końcowe

§ 10. Wykonanie niniejszej uchwały powierza się Burmistrzowi Miasta Kamiennej Góry.

§ 11. Uchwała wchodzi w życie po upływie 14 dni od daty jej ogłoszenia w Dzienniku Urzędowym Województwa Dolnośląskiego.



Przewodniczący Rady
[Signature]
mgr Andrzej Mankiewicz

¹⁾ zmiany tekstu jednolitego wymienionej ustawy zostały ogłoszone w: Dz. U. z 2004 r. Nr 6, poz. 41, Nr 141, poz. 1492, z 2005 r. Nr 113, poz. 954, Nr 130, poz. 1087, z 2006 r. Nr 45, poz. 319, Nr 225, poz. 1635, z 2008 r. Nr 123, poz. 803, Nr 199, poz. 1227, Nr 201, poz. 1237, Nr 220, poz. 1413


²⁾ zmiany tekstu jednolitego wymienionej ustawy zostały ogłoszone w: Dz.U. z 2002 r. Nr 23, poz. 220, Nr 62, poz. 558, Nr 113, poz. 984, Nr 153, poz. 1271, Nr 214, poz. 1806, z 2003 r. Nr 80, poz. 717, Nr 162, poz. 1568, z 2004 r. Nr 102, poz.

1055, Nr 116, poz. 1303, Nr 167, poz. 1759, z 2005 r. Nr 172, poz. 1441, Nr 175, poz. 1457, z 2006 r. Nr 17, poz. 128, Nr 181, poz. 1337, z 2007 r. Nr 48, poz. 327, Nr 138, poz. 974, Nr 173, poz. 1218, z 2008 r. Nr 180, poz. 1111, Nr 223, poz. 1458, z 2009 r. Nr 52, poz. 420, Nr 157, poz. 1241



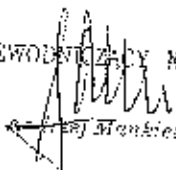
Załącznik Nr 1 do Uchwały Nr XXI/115/12
Rady Miejskiej w Kamiennej Górze
z dnia 30 maja 2012 r.
Załącznik1.jpg

Rysunek planu sporządzony na mapie w skali 1:1000

PRZEWODNICZĄCY RADY

mgr Andrzej Matusiewicz

Załącznik Nr 2 do Uchwały Nr XXI/115/12
Rady Miejskiej w Kamiennej Górze
z dnia 30 maja 2012 r.
Zalacznik2.doc

Rozstrzygnięcie o sposobie rozpatrzenia uwag wniesionych do projektu planu

PRZEWODNICZĄCY RADY

mgr Andrzej Mankiewicz

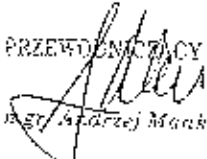
Załącznik Nr 3 do Uchwały Nr XXI/115/12

Rady Miejskiej w Kamierniej Górze

z dnia 30 maja 2012 r.

Zalacznik3.doc

Rozstrzygnięcie o sposobie realizacji, zapisanych w planie, inwestycji z zakresu infrastruktury technicznej,
które należą do zadań własnych gminy oraz zasadach ich finansowania

PRZEWODNICZĄCY RADY

mgr Andrzej Machiawicz



Uwaga: rysunek JPG wykonany w skali 1:2000

MIEJSCOWY PLAN ZAGOSPODAROWANIA PRZESTRZENNEGO DLA REJONU UL. BOHATERÓW GETTA KAMIENNEJ GÓRZE

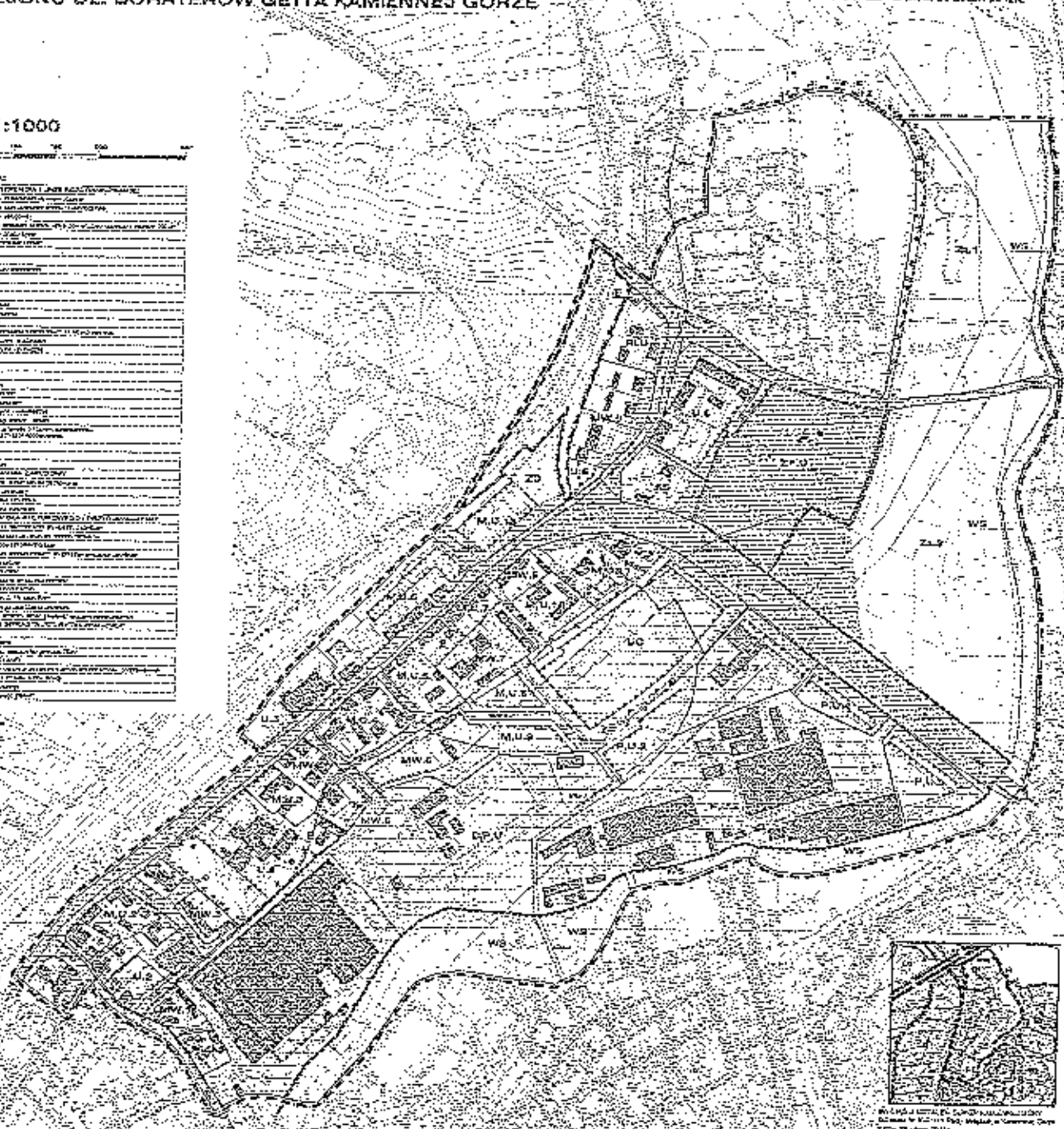
ZALĄCZNIK NR 1 DO UCHWAŁY NR 105/15/12
RADY MIEJSKIEJ W KAMIENNEJ GÓRZE Z DZIA 30 MAJAJ 2012R.




skala 1:1000

0 10 20 30 40 50

OZNACZENIA	
1	tereny zabudowy mieszkaniowej w zabudowie bliźniaczej
2	tereny zabudowy mieszkaniowej w zabudowie wielokвартирной
3	tereny zabudowy mieszkaniowej w zabudowie jednorodzinnej
4	tereny zabudowy mieszkaniowej w zabudowie szeregowej
5	tereny zabudowy mieszkaniowej w zabudowie wielorodzinnej
6	tereny zabudowy mieszkaniowej w zabudowie indywidualnej
7	tereny zabudowy mieszkaniowej w zabudowie wielokвартирной z garażami
8	tereny zabudowy mieszkaniowej w zabudowie wielokвартирной z garażami i miejscami postojowymi
9	tereny zabudowy mieszkaniowej w zabudowie wielokвартирной z garażami i miejscami postojowymi dla samochodów ciężarowych
10	tereny zabudowy mieszkaniowej w zabudowie wielokвартирной z garażami i miejscami postojowymi dla samochodów ciężarowych i autobusów
11	tereny zabudowy mieszkaniowej w zabudowie wielokвартирной z garażami i miejscami postojowymi dla autobusów
12	tereny zabudowy mieszkaniowej w zabudowie wielokвартирной z garażami i miejscami postojowymi dla autobusów i trolejbusów
13	tereny zabudowy mieszkaniowej w zabudowie wielokвартирной z garażami i miejscami postojowymi dla trolejbusów
14	tereny zabudowy mieszkaniowej w zabudowie wielokвартирной z garażami i miejscami postojowymi dla trolejbusów i tramwajów
15	tereny zabudowy mieszkaniowej w zabudowie wielokвартирной z garażami i miejscami postojowymi dla tramwajów
16	tereny zabudowy mieszkaniowej w zabudowie wielokвартирной z garażami i miejscami postojowymi dla tramwajów i trolejbusów
17	tereny zabudowy mieszkaniowej w zabudowie wielokвартирной z garażami i miejscami postojowymi dla trolejbusów i tramwajów
18	tereny zabudowy mieszkaniowej w zabudowie wielokвартирной z garażami i miejscami postojowymi dla tramwajów i trolejbusów
19	tereny zabudowy mieszkaniowej w zabudowie wielokвартирной z garażami i miejscami postojowymi dla tramwajów i trolejbusów
20	tereny zabudowy mieszkaniowej w zabudowie wielokвартирной z garażami i miejscami postojowymi dla tramwajów i trolejbusów
21	tereny zabudowy mieszkaniowej w zabudowie wielokвартирной z garażami i miejscami postojowymi dla tramwajów i trolejbusów
22	tereny zabudowy mieszkaniowej w zabudowie wielokвартирной z garażami i miejscami postojowymi dla tramwajów i trolejbusów
23	tereny zabudowy mieszkaniowej w zabudowie wielokвартирной z garażami i miejscami postojowymi dla tramwajów i trolejbusów
24	tereny zabudowy mieszkaniowej w zabudowie wielokвартирной z garażami i miejscami postojowymi dla tramwajów i trolejbusów
25	tereny zabudowy mieszkaniowej w zabudowie wielokвартирной z garażami i miejscami postojowymi dla tramwajów i trolejbusów
26	tereny zabudowy mieszkaniowej w zabudowie wielokвартирной z garażami i miejscami postojowymi dla tramwajów i trolejbusów
27	tereny zabudowy mieszkaniowej w zabudowie wielokвартирной z garażami i miejscami postojowymi dla tramwajów i trolejbusów
28	tereny zabudowy mieszkaniowej w zabudowie wielokвартирной z garażami i miejscami postojowymi dla tramwajów i trolejbusów
29	tereny zabudowy mieszkaniowej w zabudowie wielokвартирной z garażami i miejscami postojowymi dla tramwajów i trolejbusów
30	tereny zabudowy mieszkaniowej w zabudowie wielokвартирной z garażami i miejscami postojowymi dla tramwajów i trolejbusów
31	tereny zabudowy mieszkaniowej w zabudowie wielokвартирной z garażami i miejscami postojowymi dla tramwajów i trolejbusów
32	tereny zabudowy mieszkaniowej w zabudowie wielokвартирной z garażami i miejscami postojowymi dla tramwajów i trolejbusów
33	tereny zabudowy mieszkaniowej w zabudowie wielokвартирной z garażami i miejscami postojowymi dla tramwajów i trolejbusów
34	tereny zabudowy mieszkaniowej w zabudowie wielokвартирной z garażami i miejscami postojowymi dla tramwajów i trolejbusów
35	tereny zabudowy mieszkaniowej w zabudowie wielokвартирной z garażami i miejscami postojowymi dla tramwajów i trolejbusów
36	tereny zabudowy mieszkaniowej w zabudowie wielokвартирной z garażami i miejscami postojowymi dla tramwajów i trolejbusów
37	tereny zabudowy mieszkaniowej w zabudowie wielokвартирной z garażami i miejscami postojowymi dla tramwajów i trolejbusów
38	tereny zabudowy mieszkaniowej w zabudowie wielokвартирной z garażami i miejscami postojowymi dla tramwajów i trolejbusów
39	tereny zabudowy mieszkaniowej w zabudowie wielokвартирной z garażami i miejscami postojowymi dla tramwajów i trolejbusów
40	tereny zabudowy mieszkaniowej w zabudowie wielokвартирной z garażami i miejscami postojowymi dla tramwajów i trolejbusów
41	tereny zabudowy mieszkaniowej w zabudowie wielokвартирной z garażami i miejscami postojowymi dla tramwajów i trolejbusów
42	tereny zabudowy mieszkaniowej w zabudowie wielokвартирной z garażami i miejscami postojowymi dla tramwajów i trolejbusów
43	tereny zabudowy mieszkaniowej w zabudowie wielokвартирной z garażami i miejscami postojowymi dla tramwajów i trolejbusów
44	tereny zabudowy mieszkaniowej w zabudowie wielokвартирной z garażami i miejscami postojowymi dla tramwajów i trolejbusów
45	tereny zabudowy mieszkaniowej w zabudowie wielokвартирной z garażami i miejscami postojowymi dla tramwajów i trolejbusów
46	tereny zabudowy mieszkaniowej w zabudowie wielokвартирной z garażami i miejscami postojowymi dla tramwajów i trolejbusów
47	tereny zabudowy mieszkaniowej w zabudowie wielokвартирной z garażami i miejscami postojowymi dla tramwajów i trolejbusów
48	tereny zabudowy mieszkaniowej w zabudowie wielokвартирной z garażami i miejscami postojowymi dla tramwajów i trolejbusów
49	tereny zabudowy mieszkaniowej w zabudowie wielokвартирной z garażami i miejscami postojowymi dla tramwajów i trolejbusów
50	tereny zabudowy mieszkaniowej w zabudowie wielokвартирной z garażami i miejscami postojowymi dla tramwajów i trolejbusów



WYKONANIE: BUREAU ARCHITECTONICZNE
DZIAŁ: 100-010-100, 100-010-100, 100-010-100
DATA: 2012
WZROST: 100-010-100, 100-010-100

PRZEWODNICZĄCY RADY

mgr Andrzej Maniakiewicz



ROZSTRZYGNIĘCIE O SPOSOBIE ROZPA TRZENIA UWAG WNIESIONYCH DO PROJEKTU PLANU:

Lp.	Wnoszący	Przedmiot uwag	Sposób rozpatrzenia uwag
1.	<p>Przedsiębiorstwo Wielobranżowe „BO- WA-DE 2” sp. z o.o. ul. Papięca Jana Pawła II 10 58-400 Kamienna Góra</p>	<p>Wniosek o rozszerzenie ustalonego w planie przeznaczenia działek 274, 275/2 i 276/1 obręb 3 w Kamiennej Górze o funkcję handlową</p>	<p>Uwaga uwzględniona w zakresie możliwości lokalizacji obiektów handlowych o powierzchni sprzedazy do 400m². Uwaga nie uwzględniona w zakresie możliwości lokalizacji obiektów handlowych o powierzchni sprzedazy powyżej 400m².</p>
2.	<p>Statystów Stępanachowicz ul. Fredy 44A 30-605 Kraków</p>	<p>Wnoszący kwestionuje ustalenia planu odnoszące się do terenu o symbolu Zz.2 uznając, że naruszają one przepisy ustawy o planowaniu i zagospodarowaniu przestrzennym, a w szczególności art. 1 ust. 2 pkt 1, 6 i 7 oraz art. 6 ust. 2 pkt 2 i art. 9 ust. 4 i wskazując, że właściwym sposobem zagospodarowania w/w terenu byłoby przeznaczenie go pod zabudowę produkcyjną – usługową oraz usług administracji. Ustaleniom planu odnoszącym się do terenu Zz.2 (działki nr 52 i 54 obr.3) Wnoszący zarzuca: 1. niezgodność z ustaleniami suikzp miasta Kamienna Góra w aspekcie funkcjonalnym – ze względu na nie dopuszczenie zabudowy produkcyjno – usługowej oraz ze względu na dopuszczenie funkcji rekreacyjno – sportowych. Wnoszący wskazuje, że teren Zz.2 położony jest w centralnej części obszaru produkcji oznaczonym w części graficznej suikzyp jako obszar D2 i przytacza część ustaleń tekstu studium dotyczących tej strefy a także podnosi, że studium wskazuje, że miasto posiada zdefiniowane tereny rekreacyjno – sportowe na innych obszarach a działki położone na terenie Zz.2 nie spełniają kryteriów ustalonych w suikzyp. 2. naruszenie zasady ładu przestrzennego poprzez niekorzystną deintegrację strefy produkcyjno – usługowej a także pomieszczenie funkcji oraz dodatkowe rozproszenie i chaos w obrębie terenów zielonych o przeznaczeniu rekreacyjno – sportowym, 3. brak uzasadnienia (ze społecznego punktu widzenia) dla lokalizacji terenów zielonych o dodatkowej funkcji</p>	<p>Uwaga nie uwzględniona. Teren Zz.2 zgodnie ze studium ochrony przeciwpożarowej zlożony rzeki dolny Bóbr opracowanym przez Dyrektora RZGW stanowi obszar bezpośredniego zagrożenia powodzią w myśl art. 79 ust. 2 pkt 2 ustawy Prawo wodne i podlega z tego tytułu ochronie art. 46 i 82 w/w ustawy. Burmistrz miasta, sporządzając plan miejscowy zobligowany jest do uwzględnienia w/w przepisów na mocy regulacji zawartych w art. 84 w/w ustawy oraz. Zaistę obszarów bezpośredniego zagrożenia powodzią jest przedmiotem zgodności z RZGW w ramach wymagań jakie stawia art. 4a pkt 2 ustawy Prawo wodne w związku z art. 17 pkt 7 lit. c ustawy o planowaniu i zagospodarowaniu przestrzennym. Uwariunkowanie to zostało także uwzględnione w studium warunkowań i kierunków zagospodarowania przestrzennego miasta Kamiennej Góry, które na rozpatrywany teren nie przewiduje zabudowy. Przyłączanie przez Wnoszącego ustalenia studium odnosi się do terenu d. zakładów Len oraz terenów wymagających ochrony przed powodzią, natomiast działki nr 52 i 54 obr. 3 nie należą do żadnej z w/w kategorii. Kwestia własnościowej ochrony miasta przed powodzią jest chronionym prawem interesem publicznym. Ustalenia planu dopuszczające lokalizację w obrębie terenów Zz.2 terenowych obiektów sportowych i rekreacyjnych nie kolidujących z przeznaczeniem podstawowym mają charakter uzupełniający i plan nie stawia obligatoryjnego wymogu ich wprowadzenia. Zasurczenia Wnoszącego dotyczące skutków funkcjonalno przestrzennych i kompozycyjnych mają charakter subiektywny. Projekt planu poddany został ocenie Miejskiej Komisji Urbanistyczno -- Architektonicznej i uzyskał pozytywną opinię.</p>

	<p>rekreacyjno – sportowej w sercu strefy przemyślowo – usługowej w dużym oddaleniu od terenów mieszkaniowych, 4. Nierównowaga z punktu widzenia ekonomicznej wartości przelotu, która ze względu na przydatność pod lokalizację zakładów produkcji, usług i handlu mogłaby stanowić źródło dodatkowych miejsc pracy i aktywności gospodarczej i tym samym naruszenie ustaleń służyć co do celów rozwoju przelotowego miasta.</p> <p>Ponadto Wnioskujący zauważa, że wzdłuż koryta rzeki Bóbr na całym obszarze za wyjątkiem terenu Zz.2 występuje zabudowa a uznano działek nr 52 i 54 w całości za bezpośrednio zagrożone powodzią, jest dużym uproszczeniem wynikającym z pominięcia formy ukształtowania terenu i ignoruje nowoczesne możliwości technologiczne zabezpieczenia terenów przed zalaniem.</p> <p>W podsumowaniu pisma P. Stanisław Stehnelowicz wnosi o wykreślenie z planu zakazu zabudowy i zastąpienie go warunkowym dopuszczeniem zabudowy uzależniając wydanie pozwolenia na budowę od spełnienia warunków określonych w sulkop, przyłączając zapisy studium dla obszarów wymagających ochrony przed zalaniem wodami powodziowymi.</p> <p>Wnioskujący dodatkowo stwierdza, że wariantem minimalistycznym sformułowanego wniosku (uwag) dla terenu położonego pomiędzy ul. Wałbrzyską i Zamkową mogłaby być zamiana przebiegu linii rozgraniczającej teren bezpośredniego zagrożenia powodzią objęty zakazem zabudowy i teren wymagający ochrony przed zalaniem wodami powodziowymi tak, aby zachodziła część przedmiotowego obszaru została uznana za obszar wymagający ochrony, nie objęty zakazem lokalizacji nowej zabudowy. Propozycja przebiegu takiej linii to kompromisowa linia wału zabezpieczającego oczyszczalnię ścieków połączona równolegle do koryta rzeki Bóbr.</p>	
<p>3. Ryszard Goszczyński Przedwojów 114 58-400 Kamieńca Góra</p>	<p>Wniosek o: 1. wprowadzenie w planie zapisów umożliwiających lokalizację stacji paliw na działce nr 66/15, 2. pozostawienie na w/w działce wyłączenie I linii zabudowy usytuowanej bliżej drogi krajowej nr 5,</p>	<p>Ad. 1 Uwaga nie uwzględniona ze względu na negatywne stanowisko zarządcy drogi krajowej nr 5 - GDDKIA Ad.2 Uwaga nie uwzględniona. Zasady sytuowania zabudowy wzdłuż drogi</p>

		<p>3. usunięcie zapisu dotyczącego zakazu podziału działki nr 66/15 na działki budowlane, 4. wprowadzenie w planie zapisów umożliwiających lokalizację funkcji obsługi komunikacji kolejowej (m.in. stacji pociągów) na terenie o symbolu UC, 5. usunięcie zapisów dot. zakazu podziału terenu UC na działki budowlane.</p>	<p>krajowej nr 5 były przedmiotem szczegółowych analiz przestrzennych zarówno na etapie projektu planu jak i wczesniej wydanych decyzji o warunkach zabudowy. Ad.3 Uwaga uwzględniona w części poprzez wprowadzenie w planie następującego zapisu: <i>Dopuszcza się podział terenu na maksimum 2 działki budowlane oraz ewentualną działkę zapewniającą obsługę komunikacyjną, na następujących warunkach:</i> 1) <i>obsługę komunikacyjną terenu należy zapewnić poprzez istniejący zjazd na teren P,U,Z,</i> 2) <i>powierzchnia obu działek budowlanych nie może różnić się o wartość większą niż 30% powierzchni działki mniejszej,</i> 3) <i>granicę pomiędzy działkami budowlanymi należy wyznaczyć prostopadłe do ul. Wodzyńskiej na głębokości min. 20,00m</i> Uwaga nie uwzględniona w zakresie policy swobody podziału terenu, Ad. 4 Uwaga nie uwzględniona ze względu na negatywne stanowisko zarządy drogi krajowej nr 5 - GDDKiA, Ad. 5 Uwaga nie uwzględniona. Zgodnie z planem terenu UC może być podzielony na tunks. 2 działki budowlane. Teren ten stanowi bardzo atrakcyjną rezerwę dla dużej inwestycji komercyjnej, która powinna być zrealizowana na całym obszarze przez jednego inwestora. Dopuszczenie podziału na mniejsze działki wiąże się z ryzykiem rozdrobnienia inwestycji, wykorzystania w pierwszej kolejności terenów o łatwiejszej dostępności i w efekcie uruadnienia lub zablokowania racjonalnego zagospodarowania całego obszaru, którego podstawnowym przeznaczeniem jest i winno pozostać realizacja galei handlowej.</p>
4.	<p>Sabina Zak ul. Szpitalna 5/1 58-400 Kamienna Góra</p>	<p>Wniosek o: 1. wykreślenie z projektu planu proponowanego podziału geodezyjnego na terenie, na którym nisygowany jest budynek nr 8 przy ul. Szpitalnej, 2. ubytnanie dotychczasowego podziału geodezyjnego, umożliwiającego wykup lokalu nr ze stosownym udziałem w całej działce.</p>	<p>Ad. 1 Uwaga uwzględniona w części dotyczącej 1 działki dla posesji nr 8 a nie uwzględniona dla całego terenu, na którym znajduje się w/w posesja, Ad. 2 Uwaga nieuwzględniona w części dotyczącej przypisania konkretnego terenu lokalowi Wnioskodawcy. Zasady użytkowania poszczególnych części nieruchomości regulują odrębne od planu przepisy prawa powiatowego</p>
5.	<p>Urząd Miasta Kamienna</p>	<p>WTMOŚ wniośk następujące uwagi zasirzezenia:</p>	<p>Ad. 1</p>

<p>Główna Wydział Infrastruktury Miejskiej i Ochrony Środowiska W/m</p>	<p>1. KD/p-j.6 nie może obsługiwać terenu UC. Z uwagi na brak widoczności przy wjeździe na ul. Bohaterów Getta należy uwzględnić budowę dodatkowych pasów ruchu. W związku z tym linia rozgraniczająca wzdłuż terenu M,U.1.2 powinna być oznaczona jako orientacyjna.</p> <p>2. droga KD/p-j.2 została wydzielona obowiązuje linia rozgraniczająca i tym samym zawężona do 5,00m co wiąże się z brakiem możliwości utworzenia miejsc postojowych oraz brakiem możliwości usytuowania sieci.</p> <p>3. po wprowadzeniu do planu podziałów geodezyjnych na zapleczaach budynków mieszkalnych nie będą mogli sobie zapewnić miejsc postojowych, lokalizację śmietników, urządzeń zabawowych itp. Należy wziąć pod uwagę, że na podwórkach znajdują się sieci, do których operatorzy będą mieli utrudniony dostęp. W obszarze M,U.6 oraz M,U.7 nie ma dostępu do zaplecza budynków ponadto w obszarze M,U.6 do jednej z działek nie ma w ogóle dostępu.</p> <p>4. Przy wjeździe z ul. Szpitalnej należy zwiększyć skos wjazdowy,</p> <p>5. W planie brak miejsc o charakterze publicznym (zelenia, plac zabaw) tym bardziej, że po podziałach geodezyjnych zaplecza budynków nie będą w stanie spełnić tej funkcji.</p>	<p>Uwaga nie uwzględniona.</p> <p>Zasady organizacji ruchu, w tym ograniczenia dotyczące zakazu obsługi poszczególnych terenów nie są przedmiotem planu miejscowego.</p> <p>Warunki udostępnienia drogi krajowej nr 5 dla obsługi terenów przyłączonych oraz szerokość drogi w liniach rozgraniczających a także parametry wiązań elementów lokalnego układu komunikacyjnego zostały bez uwag uzgodnione z zarządcą drogi krajowej – GDDKiA. Przewiduje się, że podstawowa obsługa komunikacyjna terenu UC odbywać się będzie z drogi wewnątrznej, której przebieg oraz włączenie do drogi krajowej nr 5 zostaną ustalone na etapie realizacji inwestycji. W projekcie planu uzgodnionym z GDDKiA nie ma ograniczeń dla włączenia do drogi krajowej nr 5 nowej drogi wewnętrznej.</p> <p>Ad. 2</p> <p>Uwaga nie uwzględniona</p> <p>Szerokość drogi KD/p-j.2 została dostosowana do istniejących granic geodezyjnych oraz istniejącego zabudowania. Droga ta jest krótkim, niespełnia 70-metrowym łącznikiem komunikacyjnym biegnącym pomiędzy istniejącymi budynkami. Zapewnienie jej pobyci parametrów ulicy dojazdowej wiązałoby się z koniecznością dokonania wyburzeń nie uzasadnionych z punktu widzenia zarówno funkcji drogi jak i waleń oraz wartości materiałowej zabudowy. Sieci infrastruktury technicznej mogą być prowadzone poza pasami drogowymi. Szerokość dróg w liniach rozgraniczających nie musi zapewniać możliwości lokalizacji miejsc postojowych.</p> <p>Ad. 3</p> <p>Uwaga uwzględniona w zakresie skorygowania propozycji podziału na terenie M,U.6 w taki sposób aby zapewnić dostęp do wszystkich działek.</p> <p>Uwaga nie uwzględniona w części dotyczącej zasad podziału geodezyjnego terenów oraz zastrzeżeń dotyczących dostępu do sieci infrastruktury technicznej. Zgodnie z ustaleniami projektu planu zasady podziału terenów oznaczone na rysunku mogą podlegać zmianom zgodnie z następującymi regulacjami:</p>	<ol style="list-style-type: none"> 1) zachowania ustaleń regulacyjnych planu, 2) objęcia wstępnym projektem podziału całego terenu, 3) zachowania parametrów działek budowlanych określonych w ustaleniach inżynierskich, 4) parametry określone w ustaleniach inżynierskich nie
---	---	---	--

dotyczą:

a) działek o pow. do 100m², wydziałanych pod infrastrukturę techniczną, o) działek istniejących.

W przypadku terenów M,U.6 ustalenia indywidualnie ustalają minimalną powierzchnię wyłącznie dla działek pod nowoprojektowaną zabudowę a w przypadku terenów M,U.7 nie wprowadzono żadnych dodatkowych ograniczeń. Tym samym podział terenów nie jest obligatoryjny a także może być dokonany w inny dogodny dla mieszkańców i gminy sposób gwarantujący racjonalne zagospodarowanie i sprzydaż terenów.

Dostęp do sieci infrastruktury technicznej regulują przepisy odrębne.

Ad.4

Uwaga nie uwzględniona. Zapewnienie skosów wjazdowych na wlotach ul. Szpitalnej zgodnie z uwagą wiązałoby się z koniecznością wyburzenia budynku i wykopem terenu.

Ad.5

Uwaga nie uwzględniona.

Na terenach mieszkaniowych ustalono wskaźnik terenów biologicznie czynnych, które mogą być zagospodarowane stosownie do indywidualnych potrzeb mieszkańców. Ponadto plan pozwala na ekstensywnie wykorzystanie terenów wskazanych pod nowe zamieszkanie (np. gminnych działek na obszarach MM.6 a także M,U.6) i wprowadzenie w ich obrębie wnioskowanych funkcji.

PRZEWODNICZĄCY RADY

mgr Andrzej Kucisz



Rozstrzygnięcie o sposobie realizacji, zapisanych w planie inwestycji z zakresu infrastruktury technicznej oraz zasadach ich finansowania

W związku z uchwaleniem miejscowego planu zagospodarowania przestrzennego dla rejonu ulicy Bohaterów Getta w Kamienniej Górze, po stronie gminy wystąpią następujące zobowiązania związane z realizacją inwestycji z zakresu infrastruktury technicznej, które należą do zadań własnych wójtwa i są wynikiem uchwalenia planu:

Zadanie	Sposób realizacji	Zasady finansowania
budowa odcinka drogi doposażonej K/D/Ep-j.3 wraz z infrastrukturą drogową – długość odcinka drogi oraz sieci – 48mb	inwestycja jednostopowa	z działu 900 – gospodarstwo komunalne i ochrona środowiska – rozdział 90095 pozostała działalność
udział w budowie wyciągającego ciągu pieszo – jedynego K/DW/p-j.2 – długość drogi oraz sieci – 174mb	inwestycja jednostopowa	z działu 900 – gospodarstwo komunalne i ochrona środowiska – rozdział 90095 pozostała działalność

Ustala się, że gmina będzie ubiegać się o pozyskanie środków pozabudżetowych na realizację w/w inwestycji. W wypadku pozyskania funduszy z tych źródeł zasady finansowania w/w zadania zmienią się odpowiednio do uzyskanych funduszy.

PRZEWODNICZĄCY RADY

 mgr Andrzej Kucharski



UZASADNIENIE
do UCHWAŁY Nr XXI/115/12
RADY MIEJSKIEJ w KAMIENNEJ GÓRZE
z dnia 30 maja 2012r.

w sprawie uchwalenia miejscowego planu zagospodarowania przestrzennego dla rejonu ulicy Bohaterów Getta w Kamiennej Górze

Opisana wyżej uchwała jest aktem prawa miejscowego kończącym procedurę sporządzenia miejscowego planu zagospodarowania przestrzennego dla rejonu ulicy Bohaterów Getta w Kamiennej Górze i stanowi realizację wymagań wynikających z przepisów art. 14, 17 ust. 14 oraz 20 ust.1 w związku z art. 85 ust. 2 ustawy z dnia 27 marca 2003r. o planowaniu i zagospodarowaniu przestrzennym (Dz. U. z 2003 r., nr 80, poz. 717ze zmianami) a także zobowiązań wynikających z Uchwały Nr XXV/174/08 Rady Miejskiej w Kamiennej Górze z dnia 27 sierpnia 2008r. w sprawie przystąpienia do opracowania w/w planu. Przepisy ustawy o planowaniu i zagospodarowaniu przestrzennym mówią, że *plan miejscowy Uchwała Rada Gminy po stwierdzeniu jego zgodności z ustaleniami studium, rozstrzygając jednocześnie o sposobie rozpatrzenia uwag do projektu planu oraz sposobie realizacji zapisanych w planie inwestycji z zakresu infrastruktury technicznej, które należą do zadań własnych gminy oraz zasadach ich finansowania.*

I. PROCEDURA

Projekt miejscowego planu zagospodarowania przestrzennego dla rejonu ulicy Bohaterów Getta w Kamiennej Górze, przed przedłożeniem go Radzie Miejskiej do uchwalenia poddany został procedurze formalno – prawnej wynikającej z przepisów art. 17 ustawy o planowaniu i zagospodarowaniu przestrzennym oraz art. 39 ust. 1 oraz 42 pkt 2 ustawy z dnia 03 października 2008r. o udostępnianiu informacji o środowisku i jego ochronie, udziale społeczeństwa w ochronie środowiska oraz o ocenach oddziaływania na środowisko (Dz. U. nr 199, poz. 1227).

W ramach tej procedury uzyskał wymagane opinie i uzgodnienia.

W terminie od dnia 2 stycznia do dnia 30 stycznia 2009r. Burmistrz Kamiennej Góry przyjmował wnioski do planu, które następnie rozstrzygnął Zarządzeniem Nr 29/09 z dnia 18 lutego 2009r.

W terminie od dnia 27 sierpnia do dnia 23 września 2009r. projekt miejscowego planu zagospodarowania przestrzennego wraz z prognozą oddziaływania na środowisko, wyłożony był do publicznego wglądu a dnia 18 września 2009r. odbyła się dyskusja publiczna.

W ramach procedury sporządzenia i uchwalenia planu zostały spełnione wymagania wynikające z ustawy z dnia 3 października 2008r. o udostępnieniu informacji o środowisku i jego ochronie, udziale społeczeństwa w ochronie środowiska oraz o ocenach oddziaływania na środowisko (Dz. U. z 2008r. Nr 199, poz. 1227 ze zmianami).

Do projektu planu została wykonana prognoza oddziaływania na środowisko, której zakres i stopień szczegółowości uzgodniono:

- z Regionalnym Dyrektorem Ochrony Środowiska pismem znak RDOŚ-02-WSI-7041-2/324-1/09/ag z dnia 23 czerwca 2009r,
- z Państwowym Powiatowym Inspektorem Sanitarnym Postanowieniem znak ZNS-551-23/ML/09 z dnia 30 czerwca 2009r.

Następnie projekt planu wraz z prognozą oddziaływania na środowisko uzyskał wymagane opinie obu w/w organów:

- Regionalnego Dyrektora Ochrony Środowiska -- pismo znak RDOŚ-02-WSI-7041-2/324-2/09/ag z dnia 26 czerwca 2009r.,
- Państwowego Powiatowego Inspektora Sanitarnego -- Postanowienie znak ZNS/552-03/ML/09 z dnia 30 czerwca 2009r.

Prognoza oddziaływania na środowisko została wyłożona wraz z projektem planu do wglądu publicznego. Do w/w dokumentu nie wpłynęły uwagi ani wnioski.

Uwagi złożone do projektu planu Burmistrz rozstrzygnął Zarządzeniem nr 231/09 z dnia 12 października 2009r. a uwagi nie uwzględnione przez Burmistrza Kamiennej Góry stanowią załącznik nr 2 do uchwały.

Dnia 27 stycznia 2010r. Rada Miejska w Kamiennej Górze podjęła Uchwałę Nr XLVI/297/10 w sprawie uchwalenia miejscowego planu zagospodarowania przestrzennego dla rejonu ulicy Bohaterów Getta w Kamiennej Górze. Uchwała ta, wraz z dokumentacją planistyczną została przedłożona Wojewodzie Dolnośląskiemu, celem stwierdzenia zgodności z prawem i publikacji w Dzienniku Urzędowym Województwa Dolnośląskiego.

Organ Nadzoru pismem znak NK.II.DC.0914-9/10 z dnia 31 maja 2010r. za pośrednictwem Rady Miejskiej w Kamiennej Górze zaskarżył w całości w/w uchwałę do Wojewódzkiego Sądu Administracyjnego zarzucając jej istotne naruszenie prawa w zakresie art. 15 ust. 1, ust. 2 pkt 1 pkt 8 ustawy z dnia 27 marca 2003r. o planowaniu

i zagospodarowaniu przestrzennym oraz par. 3 pkt 4, par. 4 pkt 8 par. 7 pkt 7 rozp. M1 z dnia 26 sierpnia 2003r w sprawie wymaganego zakresu projektu miejscowego planu zagospodarowania przestrzennego oraz art. 102 ust. 1 i ust. 2 ustawy z dnia 21 sierpnia 1997r. o gospodarce nieruchomościami, w zw. z art. 28 ust. 1 ustawy.

Zastrzeżenia zawarte w skardze dotyczyły zapisów projektu planu odnoszących się do:

- orientacyjnych linii rozgraniczających tereny o różnym przeznaczeniu i różnych zasadach zagospodarowania, jako jednego z typów w/w linii,
- szczegółowych zasad scalania i podziału nieruchomości objętych planem,
- sposobu określenia przeznaczenia terenu MW.10 (tj. możliwości likwidacji tego terenu na rzecz terenu sąsiedniego P,U.2),

Do powyższych zastrzeżeń Wojewódzki Sąd Administracyjny odniósł się wydając wyrok sygn. Akt II SA/Wr 375/10 z dnia 05 listopada 2010r., w którym podzielił stanowisko Organu Nadzoru w zakresie zastrzeżeń dotyczących:

- szczegółowych zasad scalania i podziału nieruchomości objętych planem,
- sposobu określenia przeznaczenia terenu MW.10 (tj. możliwości likwidacji tego terenu na rzecz terenu sąsiedniego P,U.2),

i w konsekwencji stwierdził nieważność zaskarżonej uchwały w całości.

Równocześnie Sąd nie zgodził się ze stanowiskiem Wojewody w kwestii dopuszczalności wprowadzania w zapisach planu orientacyjnych linii rozgraniczających i utrzymał linię orzeczniczą reprezentowaną w wyrokach sygn. Akt: II SA/Wr 126/10 z dnia 27 kwietnia 2010r., II SA/Wr/70/10 z dnia 26 maja 2010r. oraz II SA/Wr 129/10 z dnia 30 czerwca 2010r.

II. PROCEDURA

Wobec powyższego Burmistrz Kamiennej Góry dokonał korekt w projekcie planu w zakresie wynikającym z w/w orzeczenia i powtórzył odpowiednio czynności formalno - prawne.


W terminie od dnia 24 marca 2011r. do dnia 21 kwietnia 2011r., skorygowany projekt planu wraz z prognozą oddziaływania na środowisko został wyłożony do wglądu publicznego, a dnia 4 kwietnia 2011r. odbyła się dyskusja publiczna. W ramach powtórnego wyłożenia projektu planu nie wpłynęły uwagi do żadnego z wyłożonych dokumentów. Tym samym załącznik nr 2 do niniejszej uchwały zawiera wyłącznie uwagi złożone w ramach pierwszego wyłożenia. Nie ma zatem przeszkód dla ponownego uchwalenia poprawionego planu, który, z chwilą wejścia w życie, stanowić będzie o zasadach prowadzenia gospodarki przestrzennej w obszarze objętym ustaleniami. Rada Miejska w dniu 29 czerwca 2011r. podjęła Uchwałę Nr X/50/11, na mocy której po publikacji – Dz. Urz. Woj. Dolnośląskiego Nr 196 poz. 3409 - mppz wszedł w życie dnia 23 października 2011r. Na skutek ponownej skargi wojewody - Wojewódzki Sąd Administracyjny – Wyrokiem: Sygn. Akt II SA/Wr 822/11 z dnia 5 stycznia 2012. stwierdził nieważność zaskarżonej przez Wojewodę Dolnośląskiego uchwały Rady Miejskiej w Kamiennej Górze Nr X/50/11 z dnia 29 czerwca 2011r. (w sprawie uchwalenia miejscowego planu zagospodarowania przestrzennego dla rejonu ulicy Bohaterów Getta w Kamiennej Górze) i orzekł, że zaskarżona uchwała nie podlega wykonaniu. Plan obowiązywał do czasu prawomocnego wyroku, tj. do dnia 24 marca 2012r.

III. PROCEDURA

Poprawiony projekt planu wyłożono do publicznego wglądu od dnia 19 marca do dnia 18 kwietnia 2012r. Przedmiot wprowadzonych zmian do projektu planu (w części tekstowej uchwały) dotyczył:

- 1) określenia zasad i warunków scalania i podziału nieruchomości dla wszystkich terenów, z uwzględnieniem parametrów wyszczególnionych w rozporządzeniu¹,
- 2) uzupełnienia opisu wprowadzonych na rysunku oznaczeń literowych „A” i „B” dla terenu U.7 (uwaga nadzoru prawnego wykazane w opinii do uchwały z dnia 3 sierpnia 2011r.).

Zmiany wprowadzone do projektu nie miały istotnego wpływu na treść postanowień planu, wprowadzona korekta nie zmieniła przeznaczenia poszczególnych terenów, ani nawet rysunku; ponadto wprowadzone zmiany nie wpłynęły na stopień zgodności ustaleń projektu planu z zapisami studium. Uzupełnienie planu o wymagany ustawowy składnik „zasady i warunki scalenia i podziału” oraz opis użytych oznaczeń na rysunku planu dla terenu U.7 wymagał jedynie powtórzenia procesu planistycznego od etapu wyłożenia projektu do publicznego wglądu. Wyznaczono termin, na dzień 30 marca 2012r. do przeprowadzenia dyskusji publicznej nad przyjętymi rozwiązaniami w projekcie planu – nie pojawiła się żadna osoba zainteresowana. W wyniku ponownego wyłożenia projektu nie wpłynęła żadna uwaga do projektu planu.

PRZEWODNICZĄCY RADY
mgr  Burmistrz

¹ Rozporządzenie Ministra Infrastruktury z dnia 25 sierpnia 2005r. w sprawie wymaganego zakresu miejscowego planu zagospodarowania przestrzennego (Dz. U. Nr 164, poz. 1587)