

UCHWAŁA NR XVI/80/99

Rady Miejskiej w Kamiennej Górze
z dnia 26 maja 1999 r

w sprawie: nadania symbolicznych nazw trzem skwerom na terenie naszego miasta.

Na podstawie art. 18 ust. 2 pkt. 13 oraz art. 40 ust. 1 ustawy z dnia 8 marca 1990 roku o samorządzie terytorialnym (tekst jednolity Dz. U. Nr 13 poz. 74 z 1996r. z późniejszymi zmianami) - Rada Miejska w Kamiennej Górze

u c h w a l a co następuje:

§ 1

Nadaje się nazwy następującym skwerom na terenie miasta Kamienna Góra:

- a) skwer księcia Bolka II - między ul. Ogrodową i Al. Wojska Polskiego działka nr 108 obr. nr 6
- b) skwer Tadeusza Kalama - między ul. T. Kościuszki i ul. Słoneczną działka nr 238/1 obr. nr 6
- c) skwer Carla Gottharda Langhansa - przed budynkiem Zespołu Szkół Ogólnokształcących w Kamiennej Górze przy ul. M. Skłodowskiej-Curie część działki nr 313/7 obr. nr 6 na załączniku mapowym.

§ 2

Wykonanie uchwały powierza się Zarządowi Miasta Kamienna Góra.

§ 3

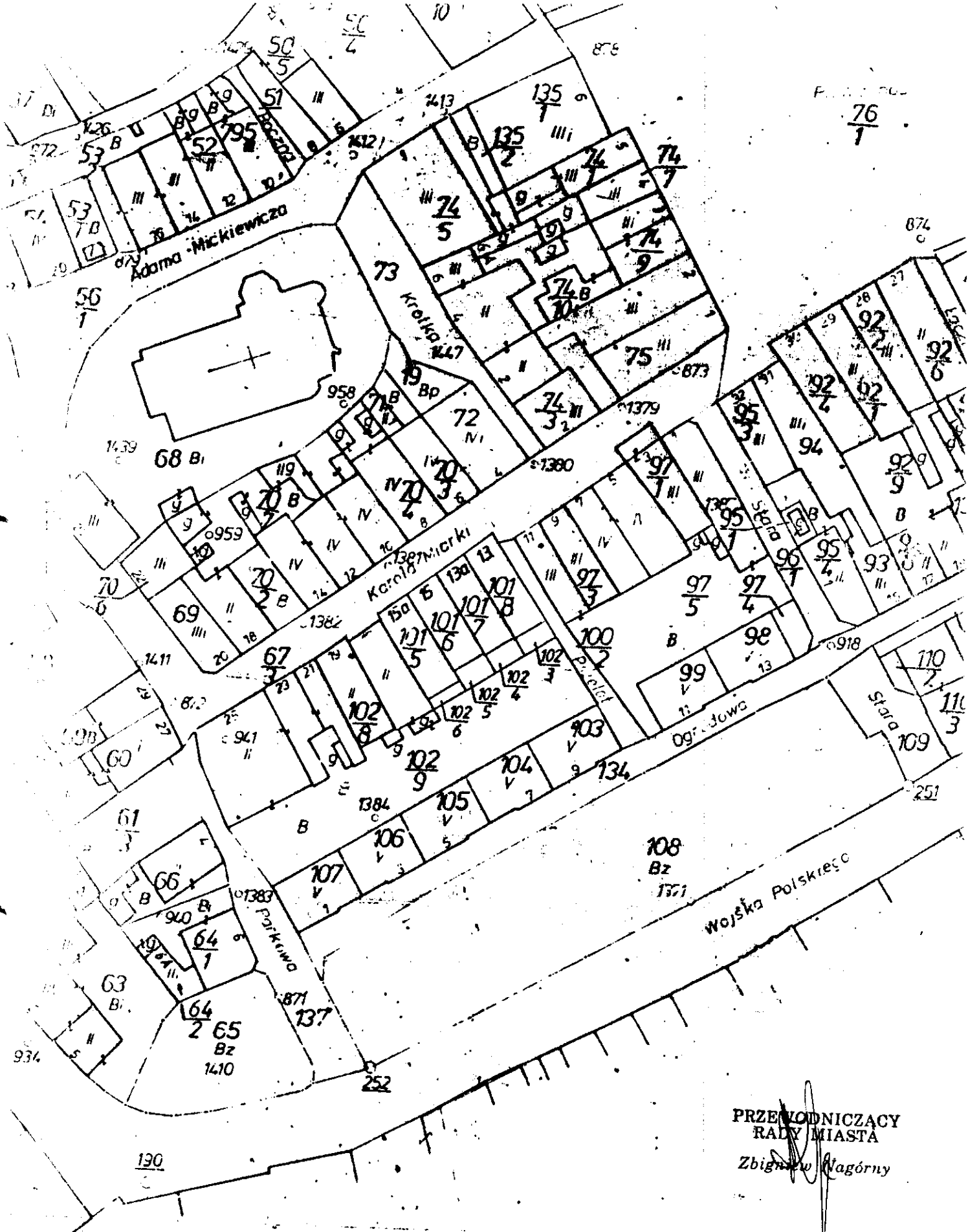
Uchwała wchodzi w życie z dniem ogłoszenia w sposób zwyczajowo przyjęty.

... A PRAWNY

mgr Janusz Kwięciński

PRZEWODNICZĄCY
RADY MIASTA

...



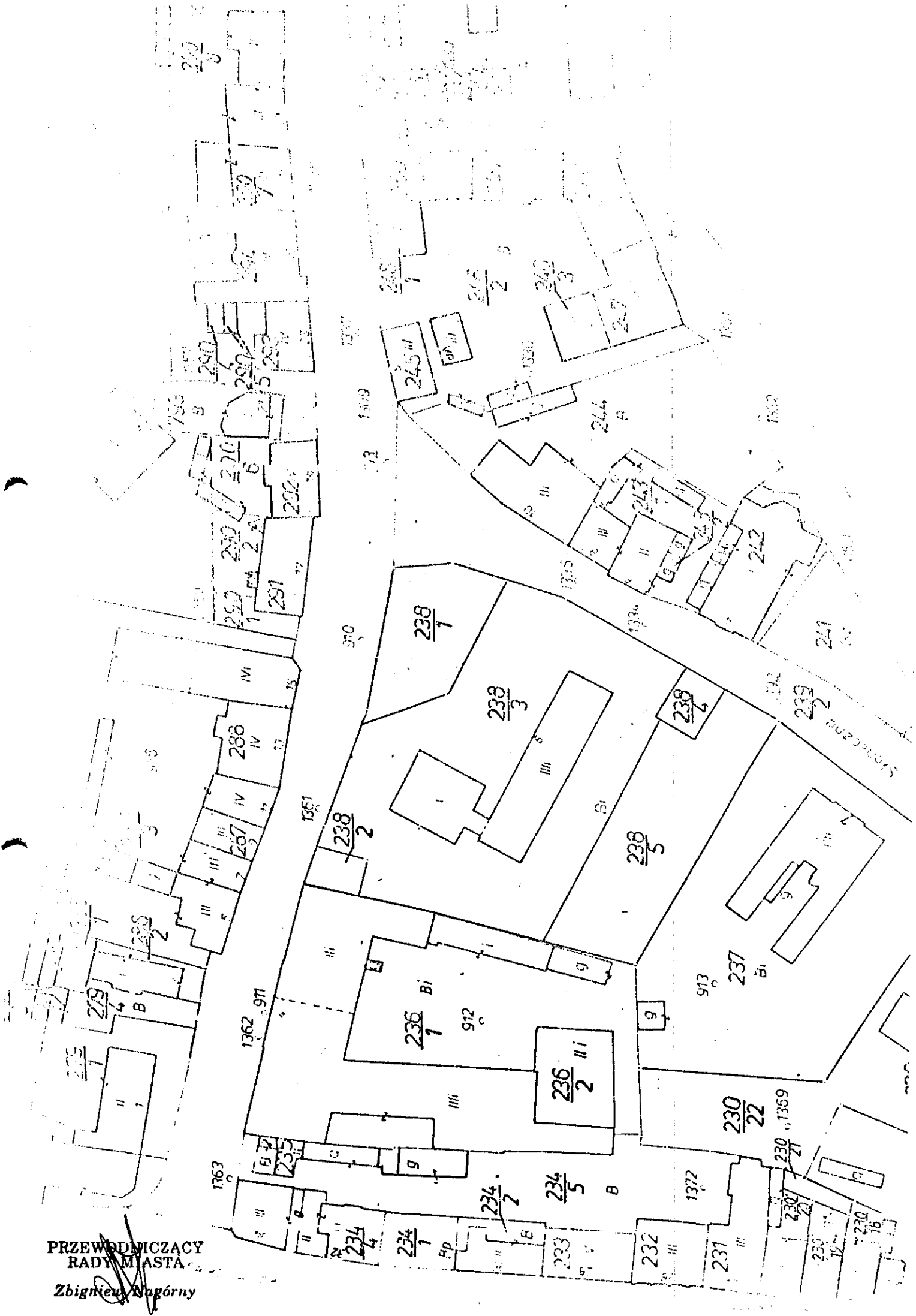
PRZEWODNICZĄCY
 RADY MIASTA
 Zbigniew Nagórny

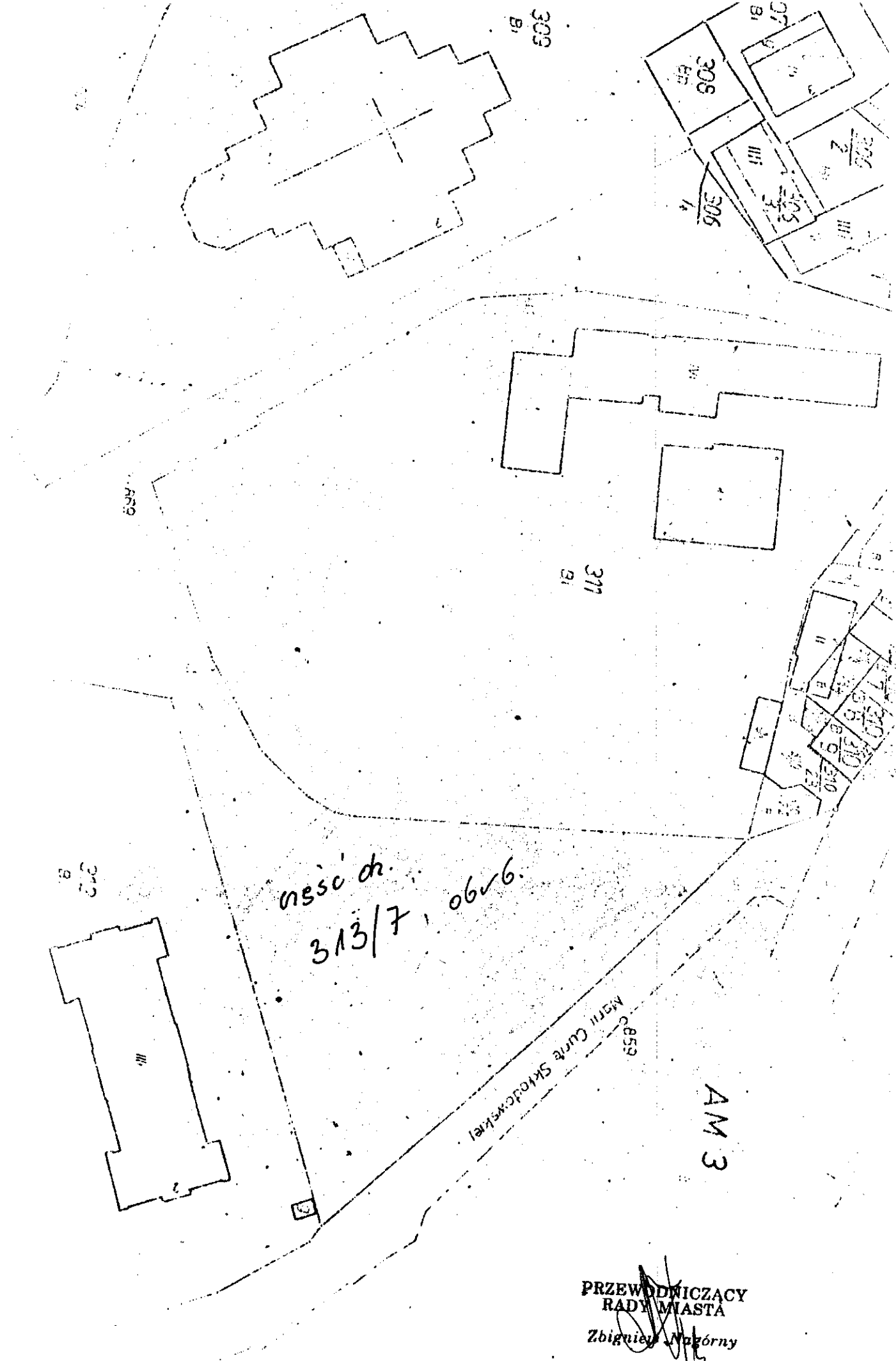
MAPA EWIDENCJI GRUNTÓW

Założona w r. 1983 przez
 OKRĘGOWE PRZE. SIĘBIÓRSTWO GEODEZYJNO-KARTOGRA
 WE WŁ. KAWIL

PRZEWODNICZĄCY
RADY MIASTA

Zbigniew Nagórny





nrsc ch.
313/7, obw6.

AM 3

PRZEWODNICZĄCY
RADY MIASTA
Zbigniew Nazórny