

**UCHWAŁA NR XLIV/279/14  
RADY MIEJSKIEJ W KAMIENNEJ GÓRZE**

z dnia 25 czerwca 2014 r.

**w sprawie wyrażenia zgody na nabycie nieruchomości**

Na podstawie art. 18 ust. 2 pkt 9 lit. a) ustawy z dnia 8 marca 1990 r. o samorządzie gminnym (tj. Dz. U. z 2013 r., poz. 594 z późn. zm.<sup>1)</sup>) **Rada Miejska w Kamiennej Górze uchwala, co następuje:**


**§ 1.** Wyraża zgodę na nabycie w skład mienia komunalnego Gminy Miejskiej w Kamiennej Górze niżej wymienionych nieruchomości gruntowych, o łącznej powierzchni 0,4389 ha, położonych w obrębie nr 6 miasta Kamiennej Góry:

- działka nr 649/1 o powierzchni 0,1161 ha,
- działka nr 649/2 o powierzchni 0,2359 ha,
- działka nr 645 o powierzchni 0,0869 ha;

**§ 2.** Wykonanie uchwały powierza się Burmistrzowi Kamiennej Góry.

**§ 3.** Uchwała wchodzi w życie z dniem podjęcia.

Przewodniczący Rady

  
**mgr Andrzej Mankiewicz**

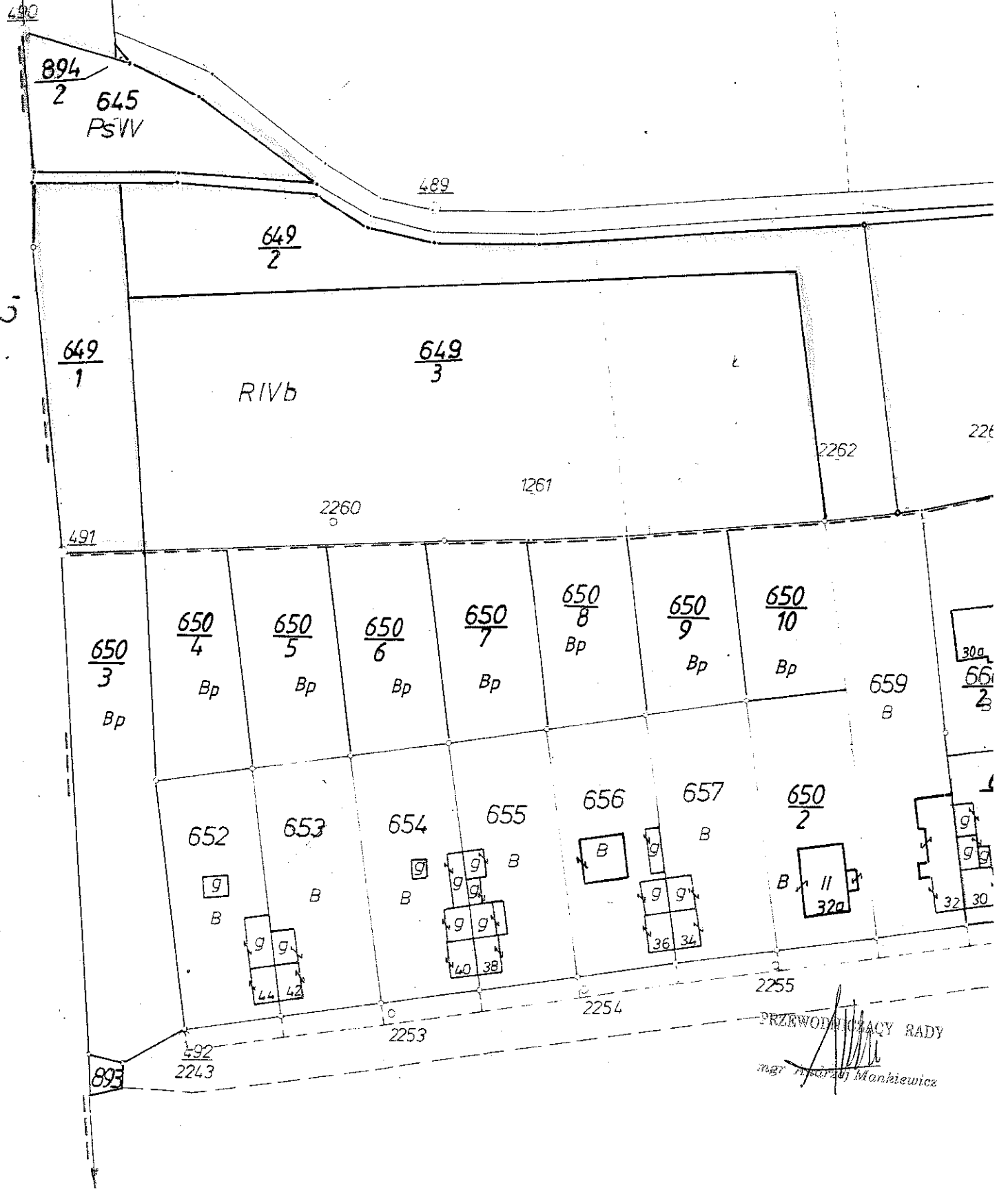
---

<sup>1)</sup> zmiany tekstu jednolitego wymienionej ustawy zostały ogłoszone w: Dz. U. z 2013 r. poz. 1318, z 2014 r. poz. 379

miasto Kamienna Góra  
obręb nr 6  
R IVb AM 9  
skala 1:1000

Azaliowa

nr 5  
0a



PRZEWODNICĄCY RADY  
mgr Andrzej Mankiewicz


**UZASADNIENIE**  
**do UCHWAŁY Nr XLIV/279/14**  
**RADY MIEJSKIEJ W KAMIENNEJ GÓRZE**  
**z dnia 25 czerwca 2014 r.**

**w sprawie wyrażenia zgody na nabycie nieruchomości**

Uchwała w sprawie wyrażenia zgody na nabycie w skład mienia komunalnego Gminy Miejskiej Kamienna Góra nieruchomości gruntowych położonych w obrębie nr 6 miasta Kamiennej Góry (działki nr: 649/1, 649/2 i 645) o łącznej powierzchni 0,4389 ha, przygotowana została w oparciu o wniosek właścicieli tych działek, co znalazło potwierdzenie w porozumieniu z dnia 3 września 2013 r. między Burmistrzem Kamiennej Góry, a właścicielami nieruchomości. Porozumienie określało wzajemne zobowiązanie zamiany gruntów według rozstrzygnięć miejscowego planu zagospodarowania przestrzennego, w szczególności w obrębie działek nr 645, 649, 650/4 do 650/9 w rejonie ulicy Azaliowej, Wysokiej w Kamiennej Górze.

Zgodnie z zapisami miejscowego planu zagospodarowania przestrzennego dla rejonu ulic: Cegielniana, Nowa, Wysoka i Śląska w Kamiennej Górze, działka nr 649/1 łącznie z częścią działki nr 645 zostały przeznaczone pod drogę publiczną klasy lokalnej, ulicę Azaliową. Działka nr 649/2 i pozostała część działki nr 645 przeznaczone byłyby pod zabudowę mieszkaniową jednorodzinną, w powiązaniu z gruntami gminnymi (działką nr 641/2).

Tytułem odszkodowania właściciele zobowiązali się przyjąć działki gruntu nr 650/4 do 650/9 o łącznej powierzchni 0,4389 ha.

PRZEWODNICZĄCY RADY  
  
mgr Andrzej Marbiewicz