

UCHWAŁA Nr VI/33/99
RADY MIEJSKIEJ
w Kamiennej Górze
z dnia 27 stycznia 1999r.

W sprawie: *uznania lasów Skarbu Państwa położonych w obrębie leśnym Kamienna Góra i Lubawka w Mieście Kamienna Góra za lasy ochronne.*

Na podstawie art. 18, ust. 2, pkt. 15 ustawy z dnia 8 marca 1990r. o samorządzie terytorialnym /tekst jednolity Dz.U. z 1996r. Nr 13, poz. 74 - z póź. zm./, art. 16 ust.1 i 2 ustawy z dnia 28 września 1991r. o lasach /Dz.U. z 1991r., Nr 101, poz. 444 - z póź. zm./, Rada Miejska w Kamiennej Górze

uchwała co następuje:

§ 1.

Wyraża pozytywną opinię w zakresie uznania 119 ha w obrębie leśnym Kamienna Góra w Mieście Kamienna Góra za lasy ochronne, w tym :

- a) lasy wodochronne o łącznej powierzchni 42 ha w oddziałach : 35 a-r, 36, 37;
- b) lasy uszkodzone przez przemysł o łącznej powierzchni 4 ha w oddziałach 129 o-p;
- c) lasy w granicach administracyjnych miast i w odległości do 10 km od granic administr. miast o łącznej powierzchni 73 ha w oddziałach: 38,39 a-m,40,41a, 42 w-y.

Załączniki nr 1, 2, 3, 4 i 5 do niniejszej uchwały.

§ 2.

Wyraża pozytywną opinię w zakresie uznania 126 ha w obrębie leśnym Lubawka w Mieście Kamienna Góra za lasy ochronne, w tym :

- a) lasy uszkodzone przez przemysł, lasy w granicach administracyjnych miast i do 10 km od miast liczących ponad 50 tys. mieszkańców o łącznej powierzchni 126 ha w oddziałach : 5, 16g, 17 c-j, 18-20, 20 A, 25.

Załączniki nr 6 i 7 do niniejszej uchwały.

§ 3.

Wykonanie uchwały powierza się Zarządowi Miasta Kamienna Góra.

§ 4.

Uchwała wchodzi w życie z dniem podjęcia.

PRZEDKŁADNICZĄCY
RADY MIEJSKIEJ
[Podpis]

Zał. nr
do uchwały nr. K/133/99
RADY MIEJSKIEJ
w Kamiennej Górze
z dnia 21.01.1999

9 3 1 0 2 3 9 5 4
W A S T A
K A M I E N N A G Ó R A
ul. Bohaterów Getta Nr 88
TEL. 085 58 56 TELEK 075 489
58-400 KAMIENNA GÓRA

**MIASTO
KAMIENNA GÓRA**

Wykaz lasów wnioskowanych o uznanie za ochronne

**Nadleśnictwo: KAMIENNA GÓRA
Obręb leśny: KAMIENNA GÓRA**

Określenie powierzchni i opis lasu			
Wiodąca kategoria ochronności	Oddziały i pododdziały	Powierzchnia w ha	Opis lasu
1	2	3	4
1). Lasy wodochronne, lasy w granicach administracyjnych miast i do 10 km od miast liczących ponad 50 tys. mieszkańców	35 k-r, 36, 37	42	Różnowiekowe drzewostany mieszanane z udziałem świerka, brzozy, jesionu, olszy, sosny, dęba, osiki miejscami lite świerczyny na siedlisku LG i LMG
			5
			6
			Uzasadnienie wniosku
			Wnioskowane szczególne sposoby prowadzenia gospodarki leśnej
			a) ograniczenie pozysk. b) nakazy wykonania określonych zabieg. c) konieczność założenia i utrzymania urządz. ochronnych d) ograniczenie udostępniania lasu
			Ograniczone pozyskanie, konieczność ukierunkowania ruchu wypoczynkowego, budowa i utrzymanie obiektów turystycznych

PRZEKŁADNICZĄCY
RADY MIEJSKIEJ
Zdzisław Nagórny

Załącznik nr 2
 do Uchwały nr 1133/199
 RADY MIEJSKIEJ
 w Kamiennym Górze
 z dnia 27.01.1999

MIASTO
 KAMIENNA GÓRA

Wykaz lasów wnioskowanych o uznanie za ochronne

Nadleśnictwo: KAMIENNA GÓRA
 Obręb leśny: KAMIENNA GÓRA

Otkreślenie powierzchni i opis lasu					
Wiodąca kategoria ochronności	Oddziały i pododdziały	Powierzchnia w ha	Opis lasu	Uzasadnienie wniosku	Wnioskowane szczególne sposoby prowadzenia gospodarki leśnej
1	2	3	4	5	6
2). Lasy uszkodzone przez przemysł, lasy w granicach administracyjnych miast i do 10 km od granic miast liczących ponad 50 tys. mieszkańców.	129 o-p	4	Różnowiekowe drzewostany mieszane z udziałem świerka, buka, brzozy, modrzewia, olszy, jaworu, jesionu, lipy, daglezi i rzadziej lite drzewostany świerkowe. Występują na siedlisku LG (ok. 75%), LMG (ok. 15%), BMG (ok. 10%)	Lasy pod wpływem emisji przemysłowych; lasy w granicach administracyjnych miast (Kamienna Góra) i do 10 km od granic miast liczących ponad 50 tys. mieszkańców Jelenia Góra.	a) ograniczenie pozysk. b) nakazy wykonania określonych zabieg. c) konieczność założenia i utrzymania urządz. ochronnych d) ograniczenie udostępniania lasu
				Zagospodarowanie pod kątem zachowania trwałości lasu i poprawę walorów turystycznych Użytkowanie zgodne z zasadami hodowli lasu.	

PRZEWODNICZĄCY
 RADY MIEJSKIEJ
 Zbigniew Kragórny

MIASTO
KAMIENNA GÓRA

Wykaz lasów wnioskowanych o uznanie za ochronne

Nadleśnictwo: KAMIENNA GÓRA
Obręb leśny: KAMIENNA GÓRA

Określenie powierzchni i opis lasu

Wiodąca kategoria ochronności	Oddziały i pododdziały	Powierzchnia w ha	Opis lasu	Uzasadnienie wniosku	Wnioskowane szczególne sposoby prowadzenia gospodarki leśnej
1	2	3	4	5	6
3). Lasy w granicach administracyjnych miast i do 10 km od miast liczących ponad 50 tys. mieszkańców	38, 39 a-m, 40, 41 a, 42 w-y,	73	Różnowiekowe drzewostany mieszane z udziałem świerka, modrzewia, brzozy, jesionu, olszy, dębu, jaworu, osiki miejscami występują drzewostany lite świerkowe. Występują na siedlisku LMG z fragmentami LG.	a) cel uznania b) skutki społeczne c) skutki przyrodnicze d) skutki ekonomiczne	a) ograniczenie pozysk. b) nakazy wykonania określonych zabieg. c) konieczność założenia i utrzymania urządz. ochronnych d) ograniczenie udostępniania lasu

OGÓLEM 119 ha

NADLEŚNICZY
Janek
mgr inż. Dariusz Gajda

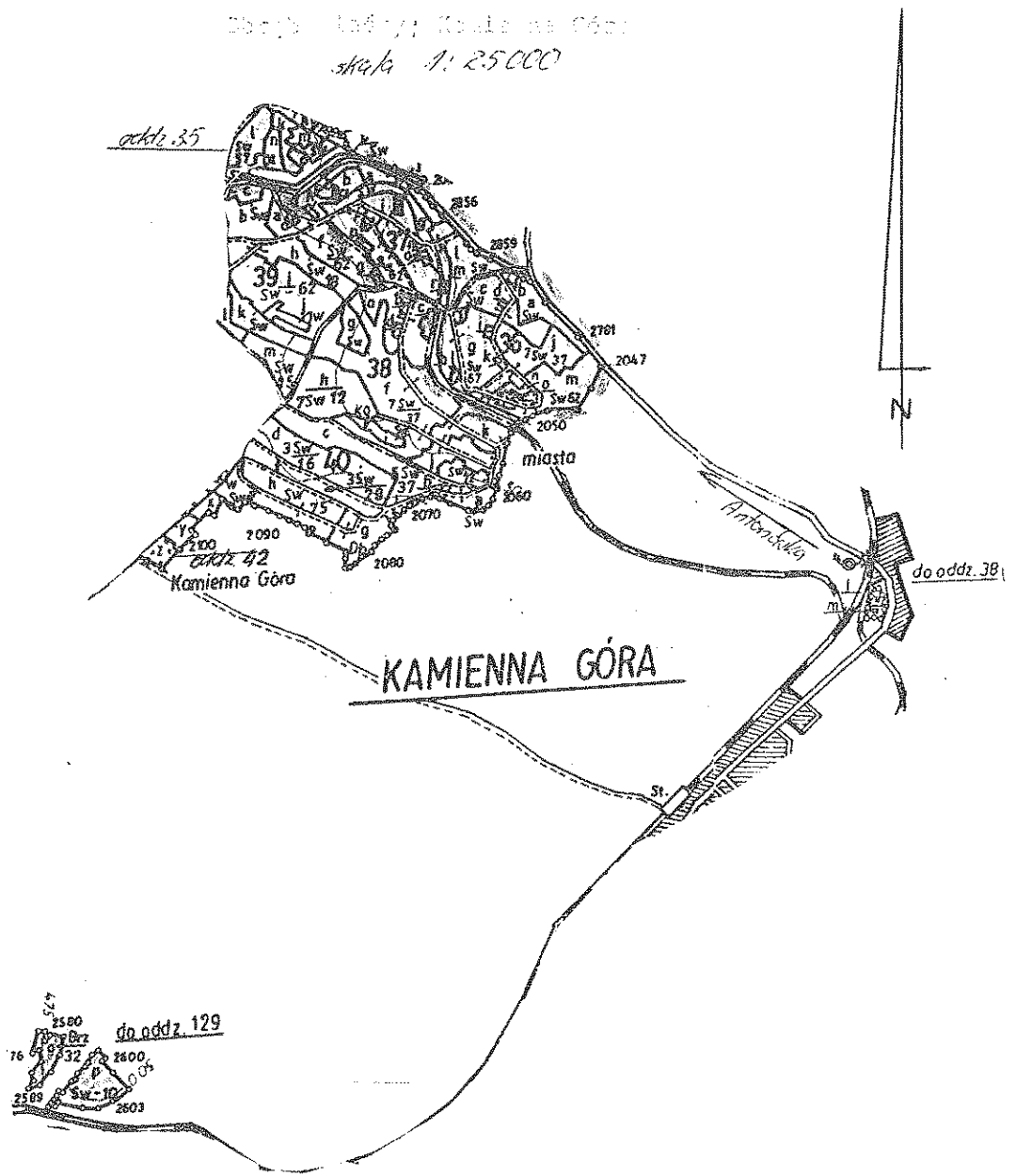
PRZEWODNICZĄCY
RADA MIEJSKIEJ
Bożena Negorzy
Bożena Negorzy

931023954
NADLEŚNICTWO
KAMIENNA GÓRA
ul. Bohaterów Getta Nr 33
TEL 8615, 86-66, TELEX 075469
88-400 KAMIENNA GÓRA
- 7 -

Zal. nr 4
do Uchwały nr VII/33/88
RADY MIEJSKIEJ
w Kamiennej Górze
z dnia 27.01.1988

ZASADY KAMIEI NA GÓRZE

Skala 1:25000
Mala 1:25000














PRZEWODNICZĄCY
RADY MIEJSKIEJ
Zbigniew Nałórnny

Załącznik nr 5
do Uchwały nr VI/95/00
RADY MIEJSKIEJ
w Kamienniej Górze
z dnia 27.01.2000r

Nadleśnictwo Kamienna Góra

Regionalna Dyrekcja Lasów Państwowych we Wrocławiu

- | | |
|---|---|
|  | Granica lasów glebochronnych |
|  | Granica lasów wodochronnych |
|  | Granica lasów uszkodzonych przez przemysł |
|  | Granica lasów nasiennych wyłączonych |
|  | Granica lasów w miastach i w odległości do 10 km od granic adm. liczących ponad 50 tys. mieszkańców |
|  | Obszary spełniające funkcję jednej kategorii ochronności |
|  | Obszary spełniające funkcję dwóch lub trzech kategorii ochronności |
|  | Obszary spełniające funkcję czterech lub więcej kategorii ochronności |
|  | Obszary nie kwalifikujące się do uznania za ochronne |
|  | Rezerwaty |
|  | Grunty przejęte po 1989 r. zaznaczono kolorem czerwonym. |

PRZEWODNICZĄCY
RADY MIEJSKIEJ
Zbigniew Magórny

Zak. nr 6
do Uchwały nr. VII/53/88
RADY MIEJSKIEJ
w Kamieniu Górze
z dnia 27.01.1988 r.

9 3 1 0 2 3 9 5 4
M I A S T O
K A M I E N N A G Ó R A
ul. Bohaterów Getta Nr. 88
TEL. 5463 TELEF. 075463
58-400 K A M I E N N A G Ó R A

**MIASTO
KAMIENNA GÓRA**

Wykaz lasów wnioskowanych o uznanie za ochronne

**Nadleśnictwo: KAMIENNA GÓRA
Obręb leśny: LUBAWKA**

Określenie powierzchni i opis lasu				Wnioskowane szczególne sposoby prowadzenia gospodarki leśnej
Wiodąca kategoria ochronności	Oddziały i pododdziały	Powierzchnia w ha	Opis lasu	
1	2	3	4	5
1). Lasy uszkodzone przez przemysł, lasy w granicach administracyjnych miast i do 10 km od miast liczących ponad 50 tys. mieszkańców.	5, 16 g, 17 c-j, 18-20, 20 A, 25	126	Różnowiekowe drzewostany mieszane z udziałem świerka, modrzewia, sosny, buka, brzozy, dęba, osiki, jaworu, jesionu, daglezi miejscami lite drzewostany świerkowe. Występują na siedlisku BMG (ok. 70%), LMG (ok. 30%). Spotyka się również fragmenty Olsu.	<p>a) ograniczenie pozysk. b) nakazy wykonania określonych zabieg. c) konieczność założenia i utrzymania urządz. ochronnych d) ograniczenie udostępniania lasu</p> <p>6</p> <p>Zagospodarowanie pod kątem zachowania trwałości lasu na drodze przebudowy w celu wzmocnienia odporności na oddziaływanie przemysłu oraz szczególną dbałość o stan sanitarny lasu. Budowa obiektów służących celom rekreacyjnym i turystyczno krajoobrazowym. Użytkowanie zgodne z zasadami hodowli lasu.</p>

OGÓLEM 126 ha

NADLEŚNICZY

PRACOWNICZĄCY
KAMIENNA GÓRA
Zbigniew Nagórny

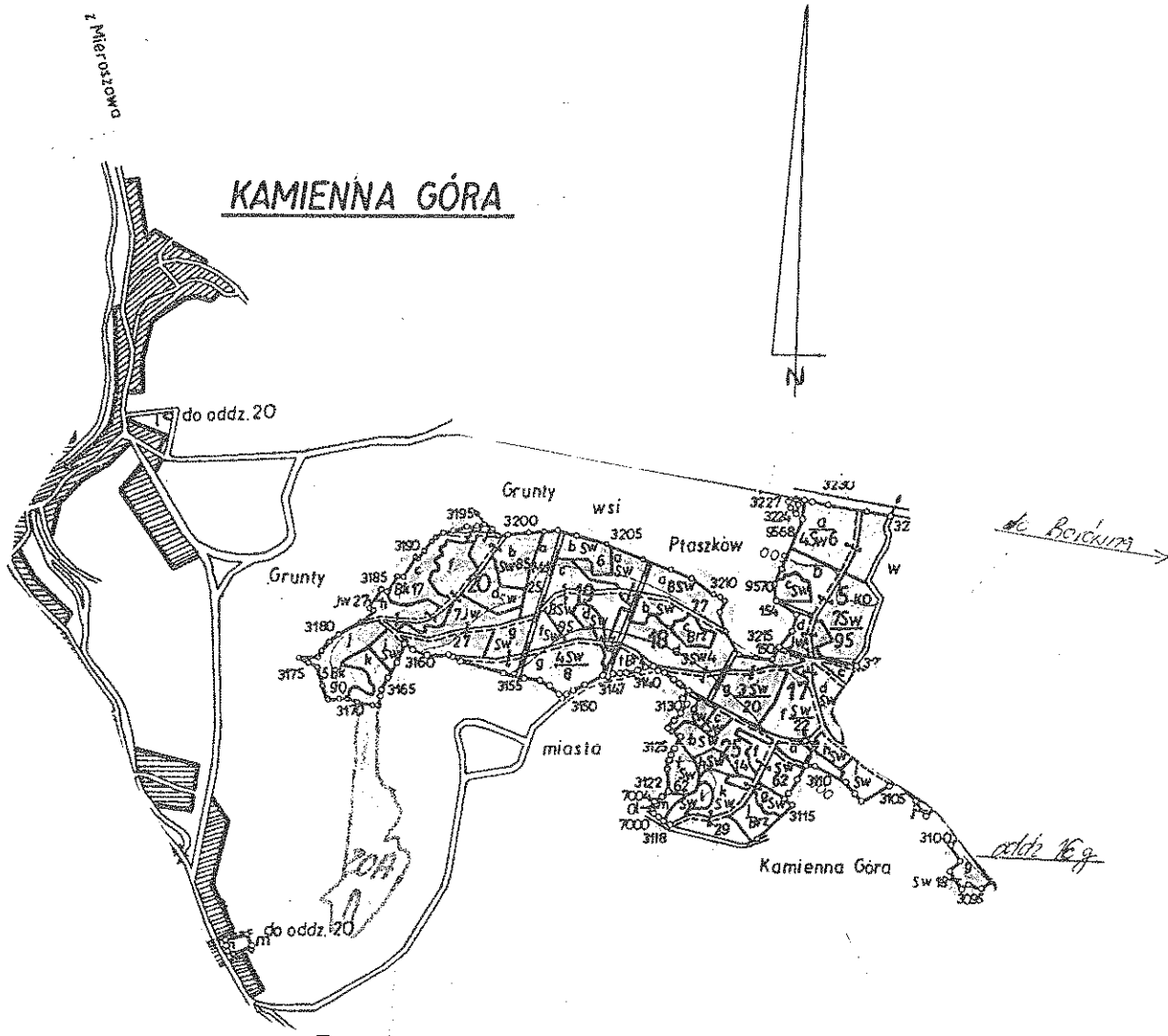
mgr inż. Dariusz Gajda

931023954
NADLEŚNICTWO
KAMIENNA GÓRA
ul. Bohaiarów Getta Nr 33
TEL. 30-65, 30-66, TELEX 075469
58-400 KAMIENNA GÓRA
- 7 -

Załącznik nr 4
do Uchwały nr VII/33/88
RADY MIEJSKIEJ
w Kamiennej Górze
z dnia 27.01.1988r

MIASTO KAMIENNA GÓRA

Plan leśny Lubawa
skala 1:25000



PRZEWODNICZĄCY
RADY MIEJSKIEJ
Zbigniew Nagórny