

**UCHWAŁA NR LII/346/18
RADY MIASTA KAMIENNA GÓRA**

z dnia 14 listopada 2018 r.

**w sprawie uchwalenia miejscowego planu zagospodarowania przestrzennego w rejonie ulic Jasnej i M. Reja
w Kamiennej Górze**

Na podstawie art. 18 ust. 2 pkt 5, art. 40 ust. 1 i art. 41 ust. 1 ustawy z dnia 8 marca 1990 r. o samorządzie gminnym (Dz.U. z 2018r. poz. 994 z późn. zm.¹⁾) oraz art. 3 ust. 1 i art. 20 ust. 1 ustawy z dnia 27 marca 2003 r. o planowaniu i zagospodarowaniu przestrzennym (Dz.U. z 2018r. poz. 1945), w związku z Uchwałą Nr XXXVIII/247/17 Rady Miasta Kamienna Góra z dnia 27 września 2017 r. w sprawie przystąpienia do opracowania miejscowego planu zagospodarowania przestrzennego w rejonie ulic Jasnej i M. Reja w Kamiennej Górze, po stwierdzeniu, że ustalenia planu nie naruszają ustaleń studium uwarunkowań i kierunków zagospodarowania przestrzennego miasta Kamienna Góra, zatwierdzonego Uchwałą Nr XXI/118/12 Rady Miasta Kamienna Góra z dnia 30 maja 2012 roku, **Rada Miasta Kamienna Góra uchwala, co następuje:**

Rozdział 1.

Przepisy ogólne

§ 1. 1. Uchwala się miejscowy plan zagospodarowania przestrzennego w rejonie ulic Jasnej i M. Reja w Kamiennej Górze, zwany dalej planem.

2. Granice obszaru objętego planem oznaczono na rysunku planu.

3. Integralnymi częściami planu są następujące załączniki:

- 1) załącznik nr 1 - rysunek planu sporządzony na mapie zasadniczej w skali 1:1000;
- 2) załącznik nr 2 - rozstrzygnięcie o sposobie rozpatrzenia uwag wniesionych do projektu planu;
- 3) załącznik nr 3 - rozstrzygnięcie o sposobie realizacji, zapisanych w planie, inwestycji z zakresu infrastruktury technicznej, które należą do zadań własnych gminy oraz zasadach ich finansowania.
4. Załączniki nr 2 i 3 nie stanowią ustaleń planu.

§ 2. Ilekroć w niniejszej uchwale przywołane są artykuły lub ustawa bez bliższego określenia, należy przez to rozumieć artykuły ustawy i ustawę z dnia 27 marca 2003 r. o planowaniu i zagospodarowaniu przestrzennym.

§ 3. 1. Przedmiotem planu są następujące ustalenia:

- 1) przeznaczenie terenów oraz linie rozgraniczające tereny o różnym przeznaczeniu lub różnych zasadach zagospodarowania;
- 2) zasady ochrony i kształtowania ładu przestrzennego;
- 3) zasady ochrony środowiska, przyrody i krajobrazu;
- 4) zasady kształtowania krajobrazu;
- 5) zasady ochrony dziedzictwa kulturowego i zabytków w tym krajobrazów kulturowych oraz dóbr kultury współczesnej;
- 6) wymagania wynikające z potrzeb kształtowania przestrzeni publicznych;
- 7) zasady kształtowania zabudowy oraz wskaźniki zagospodarowania terenu, maksymalna i minimalna intensywność zabudowy, minimalny udział procentowy powierzchni biologicznie czynnej w odniesieniu do powierzchni działki budowlanej, maksymalna wysokość zabudowy, minimalna liczba miejsc do parkowania w tym miejsca przeznaczone na parkowanie pojazdów zaopatrzonych w kartę parkingową i sposób ich realizacji oraz linie zabudowy i gabaryty obiektów;
- 8) granice i sposoby zagospodarowania terenów lub obiektów podlegających ochronie, ustalonych na podstawie odrębnych przepisów, w tym terenów górniczych, a także obszarów szczególnego zagrożenia powodzią,

¹⁾ zmiany tekstu jednolitego wymienionej ustawy zostały ogłoszone w: Dz. U. z 2018 r. poz. 1000, 1349, 1432

obszarów osuwania się mas ziemnych, krajobrazów priorytetowych określonych w audycie krajobrazowym oraz w planach zagospodarowania przestrzennego województwa;

- 9) szczegółowe zasady i warunki scalania i podziału nieruchomości objętych planem miejscowym;
- 10) szczególne warunki zagospodarowania terenów oraz ograniczenia w ich użytkowaniu, w tym zakaz zabudowy;
- 11) zasady modernizacji, rozbudowy i budowy systemów komunikacji i infrastruktury technicznej;
- 12) dotyczące sposobu i terminu tymczasowego zagospodarowania, urządzenia i użytkowania terenów;
- 13) stawki procentowe, na podstawie których ustala się opłatę, o której mowa w art. 36 ust. 4;
- 14) sposób usytuowania obiektów budowlanych w stosunku do dróg i innych terenów publicznie dostępnych oraz do granic przyległych nieruchomości, kolorystykę obiektów budowlanych oraz pokrycie dachów;
- 15) minimalna powierzchnia nowo wydzielonych działek budowlanych.

2. W planie nie określa się:

- 1) zasad kształtowania krajobrazu – ze względu na brak potrzeby wskazania takich zasad;
- 2) uwarunkowań wynikających z art. 15 ust. 3 pkt 1, 2, 3, 3a, 4, 4a, 4b, 5, 6, 7, które nie występują w granicach planu.

§ 4. 1. Ustala się następujące grupy kategorii przeznaczenia terenu, przy czym każda grupa ma odrębne oznaczenie, a w obrębie grupy – w szczególnych przypadkach wskazano również odrębne oznaczenie dla kategorii,

1) tereny infrastruktury technicznej - grupa obejmuje następujące kategorie:

- a) sieci kanalizacyjne i wodociągowe wraz z uzbrojeniem i urządzeniami,
- b) sieci gazowe i obiekty stacji redukcyjno pomiarowych gazu,
- c) sieci elektroenergetyczne i obiekty stacji transformatorowych,
- d) sieci i urządzenia telekomunikacyjne;

2) tereny komunikacji:

- a) dróg i ulic z dopuszczeniem miejsc postojowych - kategoria oznaczona w planie lit. KD i dalej odpowiednio sklasyfikowane technicznie,

3) tereny zabudowy usługowej - grupa obejmuje następujące kategorie, oznaczone w planie lit. U:

- a) tereny i obiekty handlu detalicznego mało powierzchniowego o powierzchni sprzedaży mniejszej niż 400m² - zwane dalej sklepami, oraz powiązane z nimi zamknięte składy i magazyny,
- b) tereny i obiekty gastronomiczne,
- c) tereny i obiekty biurowe,
- d) tereny i obiekty produkcji drobnej,
- e) tereny i obiekty usług drobnych,
- f) tereny i obiekty biur oraz pracowni projektowych i artystycznych,
- g) tereny i obiekty lecznic dla zwierząt małych,
- h) tereny i obiekty obsługi komunikacji samochodowej z wyłączeniem warsztatów i stacji paliw,
- i) tereny i obiekty zamieszkania zbiorowego.

2. Ilekroć w uchwale jest mowa o:

- 1) biurach – należy przez to rozumieć budynki lub ich części, w których prowadzi się działalność związaną z zarządzaniem, doradztwem, finansami, projektowaniem, ubezpieczeniami, obsługą nieruchomości, reklamą, tłumaczeniami, przetwarzaniem i przysyłaniem informacji, informatyką, administracją, a także podobną działalność, której nie prowadzi się w budynkach lub ich częściach należących do innej kategorii przeznaczenia terenu;

- 2) pracowniach artystycznych – należy przez to rozumieć pomieszczenia, budynki lub ich części wyspecjalizowane do potrzeb tworzenia utworów artystycznych, w tym studia nagrań a także obiekty do nich podobne, nienależące do innej kategorii przeznaczenia terenu;
- 3) produkcji drobnej – należy przez to rozumieć niewielkie obiekty związane z prowadzeniem działalności wytwórczej, takie jak piekarnie, lodziarnie, cukiernie, zakłady poligraficzne i tym podobne, w tym obiekty przystosowane do przyjmowania klientów, wraz z obiektami towarzyszącymi, a także obiekty do nich podobne, nienależące do innej kategorii przeznaczenia;
- 4) sklepach – należy przez to rozumieć obiekty lub ich części służące sprzedaży detalicznej, przystosowane do przyjmowania klientów, o powierzchni sprzedaży nie większej niż 400m² oraz punkty sprzedaży zakładów, gier losowych, loteryjnych i zakładów sportowych a także obiekty do nich podobne, nienależące do innej kategorii przeznaczenia terenu;
- 5) usługach drobnych – należy przez to rozumieć punkty usług szewskich, krawieckich, rymarskich, fotograficznych, introligatorskich, poligraficznych, jubilerskich, fryzjerskich, kosmetycznych, zegarmistrzowskich, pogrzebowych, ślusarskich, stolarskich, punkty napraw artykułów użytku osobistego i użytku domowego, studia wizażu i odchudzania, łaźnie i sauny, solaria, gabinety masażu a także obiekty do nich podobne nie należące do innej kategorii przeznaczenia terenu.

3. Na każdym terenie dopuszcza się zieleń i budowle towarzyszące kategoriom przeznaczenia dopuszczonym na tym terenie, zgodnie z przepisami odrębnymi.

4. Pozostałe oznaczenia, niezdefiniowane inaczej w innych aktach prawnych, należy rozumieć w znaczeniu powszechnym.

§ 5. Określenia stosowane w uchwale oznaczają:

- 1) długość elewacji podstawowej bryły obiektu – łączna długość równoległych ścian obiektu w jednej z elewacji, o większej wartości;
- 2) linia rozgraniczająca orientacyjna - linia rozgraniczająca tereny o różnych funkcjach lub zasadach zagospodarowania, która może być przesunięta o wartość ściśle wskazaną w ustaleniach planu;
- 3) linia zabudowy kierunkowa - linia wskazująca obowiązujący kierunek lokowania projektowanej zabudowy, opisany w odniesieniu do linii zabudowy, równoległe do których musi być usytuowana zewnętrzna krawędź ściany budynku w poziomie terenu i kalenica dachu;
- 4) linia zabudowy maksymalna nieprzekraczalna - linia zabudowy, której nie może przekroczyć żaden kubaturowy obiekt budowlany przy czym lokalizacja obiektów kubaturowych nie może naruszać innych przepisów odrębnych, np. w zakresie wymaganej skrajni drogi, czy odległości od krawędzi jezdni, granicy działki;
- 5) obsługa komunikacyjna – dojazd pojazdem samochodowym odpowiadającym przeznaczeniu nieruchomości z wyłączeniem incydentalnej obsługi (np. dla zabudowy mieszkaniowej – dojazd samochodem osobowym z wyłączeniem obsługi związanej z wywiezieniem śmieci, dostawą mebli, dojazdem jednostek ratowniczo-gaśniczych PSP, dojazdem karetki pogotowia);
- 6) przeznaczenie podstawowe terenu, działki lub budynku – część przeznaczenia terenu, działki lub budynku stanowiąca strukturę techniczno-użytkową, należącą do danej kategorii przeznaczenia, która dominuje na danym terenie, działce lub w danym budynku i zajmuje co najmniej 70% powierzchni terenu, działki lub powierzchni użytkowej budynku, o ile w dalszej części uchwały nie wskazano inaczej;
- 7) przeznaczenie terenu – funkcje, które są dopuszczone na określonym terenie;
- 8) przeznaczenie uzupełniające terenu, działki lub budynku – część przeznaczenia terenu, działki lub budynku stanowiąca strukturę techniczno-użytkową, należącą do danej kategorii przeznaczenia, która nie dominuje na danym terenie, działce lub w danym budynku i zajmuje co najwyżej 30% powierzchni terenu, działki lub powierzchni użytkowej budynku, o ile w dalszej części uchwały nie wskazano inaczej;
- 9) sieci uzbrojenia terenu – sieci wodociągowe i kanalizacyjne, gazociągi, sieci ciepłownicze, linie kablowe sieci telekomunikacyjnych i elektroenergetycznych, oraz inne podobne przewody, wraz z urządzeniami niezbędnymi do ich funkcjonowania;
- 10) teren – część obszaru objętego planem wyznaczona na rysunku planu liniami rozgraniczającymi, lub liniami rozgraniczającymi i granicami obszaru objętego planem - oznaczona odrębnym oznaczeniem literowym;

11) wysokość obiektu, elewacji, zabudowy i innych elementów zagospodarowania przestrzennego - należy przez to rozumieć, wysokość obiektu, elewacji, zabudowy i innych elementów zagospodarowania przestrzennego - mierzoną od poziomu terenu istniejącego, przed realizacją projektu.

§ 6. Jeśli w ustaleniach szczegółowych zawartych w rozdziale 3 planu „Ustalania szczegółowe dla terenów objętych planem”, nie określono żadnych warunków dla poszczególnych grup ustaleń – należy przyjąć do rozstrzygnięcia ustalenia rozdziału 2 planu „Ustalania ogólne dla obszaru objętego planem”.

§ 7. Ustalania szczegółowe zawarte w rozdziale 3 planu stanowią uzupełnienie, uściślenie ustaleń ogólnych zawartych w rozdziale 2, w odniesieniu do każdego z terenów, a w przypadku rozbieżności ustalenia szczegółowe - otrzymują pierwszeństwo nad ustaleniami ogólnymi.

§ 8. Wszystkie oznaczenia graficzne pokazane na rysunku planu poza granicami opracowania - stanowią wyłącznie informację o znaczeniu kompozycyjnym, oraz o powiązaniach przestrzennych i komunikacyjnych.

Rozdział 2.

Ustalania ogólne dla obszaru objętego planem

§ 9. Przyjmuje się następujące obowiązujące ustalenia dotyczące przeznaczenia terenów oraz linii rozgraniczających tereny o różnym przeznaczeniu lub różnych zasadach zagospodarowania,

- 1) granice obszaru objętego planem;
- 2) linie rozgraniczające tereny o różnym przeznaczeniu lub różnych zasadach zagospodarowania:
 - a) obowiązujące,
 - b) orientacyjne, których dopuszcza się przesunięcie o 4,0m, wyłącznie dla poszerzenia ciągów komunikacyjnych;
- 3) oznaczenia poszczególnych terenów zawierające symbole literowe, określające przeznaczenia terenów i numery wyróżniające je spośród innych terenów:
 - a) KDL-1 – teren dróg publicznych klasy lokalnej,
 - b) KDW-1 do KDW-3 – tereny dróg wewnętrznych,
 - c) KS-1 - teren obsługi komunikacji samochodowej,
 - d) MN-1 do MN-3 – tereny zabudowy mieszkaniowej jednorodzinnej,
 - e) MW-1 do MW-4 – tereny zabudowy mieszkaniowej wielorodzinnej,
 - f) U-1 do U-2 - tereny zabudowy usługowej,
- 4) Ustalenie proporcji przeznaczenia podstawowego do przeznaczenia uzupełniającego bilansuje się odrębnie dla każdego budynku lub budynków o odrębnym numerze porządkowym, następnie dla każdej działki budowlanej - przypisanej do budynku lub budynków, oraz w przypadku działki niezabudowanej - dla jej obszaru.

§ 10. Przyjmuje się następujące obowiązujące ustalenia dotyczące zasad ochrony i kształtowania ładu przestrzennego:

- 1) nakazy, zakazy, dopuszczenia i ograniczenia w zagospodarowaniu terenów:
 - a) obszar planu znajduje się poza strefą obszaru śródmieścia,
 - b) dopuszcza się sytuowanie obiektów gospodarczych i garaży bezpośrednio przy granicy działki, w przypadku, gdy lokalizacja taka nie stoi w sprzeczności z przepisami szczególnymi,
 - c) w przypadku braku linii zabudowy na terenie – uznaje się obrys zabudowy opisanej na rysunku planu jako "zabudowa istniejąca, wskazana do zachowania", za równorzędny z maksymalnymi nieprzekraczalnymi liniami zabudowy, a w przypadku usunięcia tej zabudowy - jej odtworzenie należy dostosować do tak zdefiniowanych maksymalnych nieprzekraczalnych linii zabudowy i warunków technicznych;
- 2) ustanawia się maksymalną nieprzekraczalną linię zabudowy,
- 3) zabudowę istniejącą oznaczoną na rysunku jako wskazaną do zachowania uznaje się za element kompozycji przestrzennej i ustanawia się dla niej wymóg zachowania jej układu przestrzennego w zakresie wysokości zabudowy i jej układu dachów.

§ 11. Przyjmuje się następujące ustalenia dotyczące ochrony środowiska, przyrody i krajobrazu:

1) obowiązujące:

- a) tereny oznaczone w planie symbolami MW należą do terenów zabudowy mieszkaniowej wielorodzinnej i zamieszkania zbiorowego, zgodnie z przepisami dotyczącymi ochrony środowiska, w zakresie ochrony przed hałasem,
- b) tereny oznaczone w planie symbolami MN należą do terenów zabudowy mieszkaniowej jednorodzinnej, zgodnie z przepisami dotyczącymi ochrony środowiska, w zakresie ochrony przed hałasem,
- c) wszelkie ograniczenia dotyczące uciążliwości – nie dotyczą inwestycji w zakresie łączności;
- d) z zastrzeżeniem pozostałych ustaleń planu, dopuszcza się mikroinstalacje odnawialnych źródeł energii;

2) nieobowiązujące, tj. informacyjne:

- a) obszar objęty planem znajduje się w zasięgu Głównego Zbiornika Wód Podziemnych nr 343 „Dolina rzeki Bóbr (Marciszów)”,
- b) oznaczenie graficzne na rysunku planu - "drzewa istniejące",
- c) na powierzchniach niezabudowanych i nieutwardzonych zaleca się urządzenie zieleni.

§ 12. Przyjmuje się obowiązujące ustalenia, dotyczące zasad ochrony dziedzictwa kulturowego i zabytków, w tym krajobrazów kulturowych oraz dóbr kultury współczesnej:

1. W obszarze opracowania nie ma obiektów ujętych w rejestrze zabytków.

2. Ustanawia się ochronę konserwatorską dla następujących obiektów: nr 58, 66, 72 przy ulicy T. Kościuszki.

3. Dla zapewnienia pełnej ochrony obiektów, dla których ustanowiono ochronę konserwatorską - należy dążyć do:

- 1) zachowania lub odtworzenia historycznej bryły, rzutu i układu dachu,
- 2) odtworzenia historycznej kompozycji i wystroju elewacji, w tym kształtu, rozmiarów i rozmieszczenia otworów,
- 3) odtworzenia, uzupełnienia zdegradowanych, uszkodzonych, lub zniszczonych elementów wystroju i kompozycji elewacji, oraz detali architektonicznych,
- 4) odtworzenia historycznej faktury i kolorystyki tynków,
- 5) odtworzenia historycznego wyglądu zewnętrznego stolarki okiennej i drzwiowej;

4. Dla obiektów objętych ochroną konserwatorską wskazuje się ich szczególnie cenne elementy:

1) obiekt nr 58 przy ul. T. Kościuszki:

- a) forma i bryła budynku głównego,
- b) kompozycja elewacji frontowej i bocznych,
- c) profilowane opaski okienne, gzymsy odcinkowe i gzymsy nadokienne;

2) obiekt nr 66 przy ul. T. Kościuszki:

- a) bryła obiektu, forma dachu,
- b) kompozycja elewacji z uwzględnieniem osi i rozplanowania otworów oraz środkowego ryzalitu i gzymsów,
- c) stolarka drzwi z naświetlami;

3) obiekt nr 72 przy ul. T. Kościuszki: portal wejścia z daszkiem i stolarkę drzwi.

5. Dla zapewnienia pełnej ochrony obiektów, dla których ustanowiono ochronę konserwatorską - należy dążyć do:

- 1) zachowania lub odtworzenia historycznej bryły, rzutu i układu dachu,
- 2) odtworzenia historycznej kompozycji i wystroju elewacji, w tym kształtu, rozmiarów i rozmieszczenia otworów,

- 3) odtworzenia, uzupełnienia zdegradowanych, uszkodzonych, lub zniszczonych elementów wystroju i kompozycji elewacji, oraz detali architektonicznych,
- 4) odtworzenia historycznej stolarki okiennej i drzwiowej,

6. Dla obiektów objętych ochroną konserwatorską w odniesieniu do ich szczególnie cennych elementów - przyjmuje się następujące dopuszczenia, wymagania i zakazy:

- 1) w stosunku do chronionej formy dachu - wymaga się stosowania materiałów budowlanych uzasadnionych historycznie lub blisko do nich nawiązujących;
- 2) w stosunku do chronionej stolarki drzwi - wymaga się zachowania lub odtworzenia tej stolarki co do materiału, wyglądu, dekoracji i innych jej elementów;
- 3) w stosunku do elewacji, opisanych jako mające chronioną elewację, chronioną kompozycję elewacji i elewację z chronionymi detalami - dopuszcza się montaż wind i platform dla niepełnosprawnych - w taki sposób, aby nie naruszały kompozycji i wystroju elewacji;
- 4) w stosunku do elewacji, opisanych jako mające chronioną elewację, chronioną kompozycję elewacji i elewację z chronionymi detalami - ustanawia się zakaz:
 - a) stosowania zewnętrznego ocieplenia,
 - b) stosowania sztucznych (w tym styropianowych) elementów dekoracyjnych,
 - c) montowania urządzeń klimatyzacyjnych,
 - d) montowania przewodów wentylacyjnych, spalinowych z wyłączeniem płaskich elementów o wymiarze nie większym niż 20 na 20cm, np. króćców grzejników gazowych, osłon wentylacji mechanicznej - lokowanych w kompozycyjnie uzasadnionych miejscach, o ile nie naruszają chronionych elementów dekoracyjnych,
 - e) montowania przewodów, kabli, rur, anten.

7. Wyznacza się strefę ochrony konserwatorskiej obserwacji archeologicznej na całym obszarze planu, w której wszelkie prace ziemne należy prowadzić zgodnie z przepisami odrębnymi z zakresu ochrony zabytków i opieki nad zabytkami.

§ 13. Przyjmuje się następujące obowiązujące wymagania wynikające z potrzeb kształtowania przestrzeni publicznych,

- 1) jako tereny przestrzeni publicznych ustala się obszary między liniami rozgraniczającymi dróg, ulic i ciągów komunikacyjnych, oznaczonych w planie KD;
- 2) nie dopuszcza się umieszczania w przestrzeni publicznej tymczasowych obiektów usługowo-handlowych;
- 3) ustala się następujące zasady umieszczania w przestrzeni publicznej urządzeń technicznych - dopuszcza się lokalizację urządzeń technicznych, w szczególności sieci infrastruktury technicznej rozdzielczej w zgodzie z przepisami szczególnymi.

§ 14. Przyjmuje się obowiązujące ustalenia dotyczące zasad kształtowania zabudowy oraz wskaźniki zagospodarowania terenu:

- 1) gabaryty obiektów, definiowane przez:
 - a) wskaźniki zabudowy,
 - minimalny udział procentowy powierzchni biologicznie czynnej w odniesieniu do powierzchni działki budowlanej - 30%, o ile przepisy techniczne nie stanowią inaczej;
 - maksymalną i minimalną intensywność zabudowy oraz wielkość powierzchni zabudowy w stosunku do powierzchni działki lub terenu - wyrażoną jako wskaźnik - określają przepisy szczegółowe;
 - b) maksymalne nieprzekraczalne linie zabudowy, wyznaczone na rysunku planu i opisane w części szczegółowej,
 - c) dachy płaskie
- 2) maksymalna wysokość budynków przeznaczenia podstawowego - 12m;

- 3) minimalna liczba miejsc parkingowych w obrębie działki budowlanej przynależnej do obiektu i sposób ich realizacji:
- a) dla obiektu usługowego – 2 miejsca parkingowe na każde rozpoczęte 150m² powierzchni użytkowej, lub 1 miejsce parkingowe na każde pełne 4 miejsca noclegowe,
 - b) dla obiektu mieszkalnego – 1 miejsce parkingowe na każde mieszkanie,
 - c) do parkowania pojazdów zaopatrzonych w kartę parkingową wymaga się wykonania co najmniej:
 - 1 miejsca postojowego – jeżeli liczba miejsc wynosi 4 do 20,
 - 2 miejsca postojowe – jeżeli liczba miejsc jest większa niż 21;
- 4) zakazuje się lokalizacji garaży i pomieszczeń gospodarczych o elewacjach z blachy i paneli lub listew z tworzyw sztucznych.

§ 15. Przyjmuje się następujące ustalenia dotyczące granic i sposobów zagospodarowania terenów lub obiektów podlegających ochronie na podstawie odrębnych przepisów, w tym terenów górniczych, a także obszarów szczególnego zagrożenia powodzią, obszarów osuwania się mas ziemnych, krajobrazów priorytetowych określonych w audycie krajobrazowym oraz w planach zagospodarowania przestrzennego województwa:

1) obowiązujące:

- a) w planie znajduje się obszar szczególnego zagrożenia powodzią, na którym prawdopodobieństwo wystąpienia powodzi jest wysokie i wynosi raz na 10 lat, Q10%, wskazany graficznie na rysunku planu i określony w ustaleniach szczegółowych w odniesieniu do poszczególnych terenów,
- b) w planie znajduje się obszar szczególnego zagrożenia powodzią, na którym prawdopodobieństwo wystąpienia powodzi jest średnie i wynosi raz na 100 lat, Q1%, wskazany graficznie na rysunku planu i określony w ustaleniach szczegółowych w odniesieniu do poszczególnych terenów,
- c) w granicach obszaru szczególnego zagrożenia powodzią, pokazanego graficznie na rysunku planu - obowiązują przepisy odrębne określone w ustawie Prawo wodne,
- d) w granicach obszaru szczególnego zagrożenia powodzią, pokazanego graficznie na rysunku planu - wprowadza się zakaz:
 - podejmowania działań utrudniających ochronę przed powodzią, lub zwiększających zagrożenie powodziowe,
 - lokowania funkcji które wymagają wykorzystania lub składowania środków chemicznych i innych substancji mogących zanieczyścić wody,
- e) w granicach obszaru szczególnego zagrożenia powodzią, pokazanego graficznie na rysunku planu - dla odtworzenia istniejącej zabudowy, wskazanej do zachowania - oznaczonej graficznie na rysunku planu:
 - wymaga się stosowania technologii budowlanych i materiałów budowlanych o ograniczonej nasiąkliwości i odpornych na działanie wody,
 - wymaga się wyniesienia poziomu posadowienia posadzki parteru ponad poziom wód zalewowych Q10% i Q1%,
 - zakazuje się stosowania podpiwniczeń,
- f) na wszystkich terenach dopuszcza się wykonanie budowli, urządzeń i infrastruktury służącej ochronie przeciwpowodziowej;

2) nieobowiązujące, tj. informacyjne:

- a) w planie znajduje się obszar, na którym prawdopodobieństwo wystąpienia powodzi jest niskie i wynosi raz na 500 lat, Q0,2%, lub na którym istnieje prawdopodobieństwo wystąpienia zdarzenia ekstremalnego, wskazany graficznie na rysunku planu,
- b) w granicach obszaru szczególnego zagrożenia powodzią zaleca się zachować i utrzymywać nawierzchnie utwardzone lub zadarnione;
- c) obszar objęty planem znajduje się w zasięgu Głównego Zbiornika Wód Podziemnych nr 343 „Dolina rzeki Bóbr (Marciszów)”;

§ 16. Przyjmuje się następujące obowiązujące ustalenia dotyczące szczegółowych zasad scalania i podziału nieruchomości objętych planem miejscowym:

- 1) szerokości frontu działek powstających w wyniku scalania i podziału nieruchomości będą wynosiły minimalnie 8m i maksymalnie 50m;
- 2) wielkości działek powstających w wyniku scalania i podziału nieruchomości będą wynosiły od 50m² do 2000m²;
- 3) kąt położenia granic działek powstających w wyniku scalania i podziału nieruchomości - w stosunku do pasa drogowego lub działki stanowiącej dojazd położony będzie, pod kątem prostym jeśli długość tej granicy nie będzie mniejsza niż 10m, lub zawierać się będzie w granicach 55° do 125°.

§ 17. Przyjmuje się następujące nieobowiązujące, tj. informacyjne ustalenia dotyczące szczególnych warunków zagospodarowania terenów oraz ograniczenia w ich użytkowaniu, w tym zakaz zabudowy - oznaczone na rysunku planu „obiekty postulowane do usunięcia”, wskazane zastały z powodu odległości od granic nieruchomości, ze względów kompozycyjnych i innych albo z powodu konieczności wykonania umocnień przeciwpowodziowych.

§ 18. Przyjmuje się następujące zasady modernizacji, rozbudowy i budowy systemów komunikacji i infrastruktury technicznej:

1) obowiązujące:

- a) określenie układu komunikacyjnego wraz z jego parametrami – według ustaleń szczegółowych planu,
- b) określenie warunków powiązań z układem zewnętrznym dla układu komunikacyjnego – według ustaleń rysunku planu,
- c) klasyfikacja ulic i ciągów komunikacyjnych – według ustaleń szczegółowych planu,
- d) sieci uzbrojenia terenu rozdzielcze dopuszcza się poza obszarami znajdującymi się wewnątrz terenów ograniczonych liniami zabudowy, gdzie można realizować pozostałe sieci, służące do obsługi przewidywanej tam zabudowy,
- e) zaopatrzenie w wodę z sieci wodociągowej, inne rozwiązania dopuszcza się w przypadku technicznie lub ekonomicznie uzasadnionego rachunku,
- f) sieci wodociągowe należy projektować w układach pierścieniowych, zapewniających ciągłość dostawy wody do odbiorców i zabezpieczenie przeciwpożarowe,
- g) modernizacja i przebudowa istniejącego systemu kanalizacji, budowa nowych elementów sieci winna być prowadzona w sposób umożliwiający rozdzielanie kanalizacji sanitarnej i deszczowej,
- h) odprowadzenie ścieków komunalnych siecią kanalizacji sanitarnej, inne rozwiązania dopuszcza się zgodnie z przepisami szczególnymi,
- i) odprowadzenie wód opadowych i roztopowych siecią kanalizacji deszczowej, dopuszcza się retencjonowanie i rozsączenie tych wód, zgodnie z przepisami odrębnymi,
- j) dla wód opadowych i roztopowych zbieranych na powierzchniach określonych w przepisach szczególnych, które mogą być zanieczyszczone substancjami ropopochodnymi i innymi - obowiązuje usunięcie tych substancji za pomocą urządzeń do podczyszczania, przed wprowadzeniem wód do kanalizacji deszczowej, lub ich retencjonowaniem i rozsączeniem, zgodnie z przepisami odrębnymi,
- k) modernizacja i przebudowa istniejącego systemu sieci gazowej winna być prowadzona w sposób umożliwiający podłączanie nowych użytkowników, dopuszcza się też przebudowę i/lub modernizację wyeksploatowanych przewodów gazowych,
- l) zaopatrzenie w ciepło - ustala się obowiązek stosowania źródeł ciepła wykorzystujących biopaliwa, lub inne wysokosprawne źródła ciepła o niskim stopniu emisji zanieczyszczeń,
- m) w zakresie zaopatrzenia w energię elektryczną obowiązuje zaopatrzenie w energię elektryczną z sieci elektroenergetycznej, przy czym nie dopuszcza się budowy stacji transformatorowych słupowych,
- n) w zakresie oświetlenia ulicznego obowiązuje powiązanie z istniejącym oświetleniem lub budowa nowych układów;

2) nieobowiązujące, tj. informacyjne:

- a) na rysunku planu pokazano przebieg linii napowietrznej elektroenergetycznej średniego napięcia 20 kV ze strefą ochronną o szerokości 20,0m,
- b) oznaczenie graficzne na rysunku planu „zarys istniejących ulic / zarys projektowanych ulic”,
- c) realizacja układu komunikacyjnego lub jego przebudowy powinna obejmować również budowę, przebudowę lub modernizację sieci uzbrojenia terenu,
- d) w zakresie gromadzenia i usuwania odpadów obowiązują zasady określone w przepisach odrębnych i aktach prawa miejscowego,
- e) oznaczenie graficzne na rysunku planu „wjazd/wyjazd na drogę publiczną” dla nowej i istniejącej zabudowy, wskazuje preferowany kierunek obsługi komunikacyjnej, przy czym brak oznaczeń nie stanowi o braku możliwości obsługi komunikacyjnej.

§ 19. Przyjmuje się ustalenia dotyczące sposobu i terminu tymczasowego zagospodarowania, urządzenia i użytkowania terenów - określone w ustaleniach szczegółowych.

§ 20. Określa się wysokość stawki procentowej, na podstawie której ustala się opłatę, o której mowa w art. 36 ust. 4, równą 30%.

§ 21. Przyjmuje się następujące obowiązkowe ustalenia dotyczące sposobów usytuowania obiektów budowlanych w stosunku do dróg i innych terenów publicznie dostępnych oraz do granic przyległych nieruchomości, kolorystykę obiektów budowlanych oraz pokrycie dachów:

- 1) zakazuje się stosowania pokrycia elewacji w postaci: elementów z tworzyw sztucznych, blach;
- 2) nakazuje się w obrębie jednego obiektu budowlanego - zachowanie jednolitej formy i kolorystyki stolarki okiennej;
- 3) dla zabudowy nowej i dachów niepłaskich - ustala się pokrycie dachów z dachówek ceramicznych w kolorze ceglastoczerwonym lub łupkami naturalnymi, płytkami imitującymi naturalny łupek, dachówkami i płytkami fotowoltaicznymi oraz ogniwami fotowoltaicznymi;
- 4) w obrębie działek budowlanych z istniejącą zabudową dopuszcza się dostosowanie nachylenia oraz materiału pokrycia dachów nowych obiektów - do nachylenia i pokryć istniejących;
- 5) dopuszcza się stosowanie dachów zielonych, zgodnie z przepisami odrębnymi;
- 6) na dachach dopuszcza się montaż ogniw fotowoltaicznych, zgodnie z przepisami odrębnymi.

§ 22. Przyjmuje się następujące ustalenia dotyczące minimalnej powierzchni nowo wydzielonych działek budowlanych:

1) obowiązujące:

- a) powierzchnia działki budowlanej dla obiektu innego niż infrastruktura techniczna nie może być mniejsza niż 100m²;
- b) powierzchnia działki budowlanej dla garażu nie może być mniejsza niż 18m²;
- c) minimalna powierzchnia działki budowlanej służącej lokalizacji infrastruktury technicznej nie może być mniejsza niż 10m².

2) nieobowiązujące, tj. informacyjne:

- a) oznaczenie na rysunku planu „wskazane powiązanie z sąsiednią nieruchomością” opisuje działki wydzielane na poprawę zagospodarowania, które nie muszą mieć zagwarantowanego dostępu do drogi publicznej o ile po połączeniu z działką, której poprawia się zagospodarowanie – taki dostęp połączone działki będą posiadać; zakończeniem postępowania w tym zakresie jest połączenie działek i nadanie im nowego, jednego numeru geodezyjnego,
- b) oznaczone na rysunku planu „granice i numery geodezyjne działek” - opisujące ich przebieg i numery w ważnych kompozycyjnie miejscach.

Rozdział 3.

Ustalenia szczegółowe dla terenów objętych planem

§ 23. Tereny komunikacji - tereny dróg publicznych oznaczonych symbolem KDL, oraz tereny dróg wewnętrznych oznaczonych symbolem KDW.

1. Dla terenów komunikacji ustala się przeznaczenie:

- 1) podstawowe, stanowiące jednocześnie klasyfikację ulic i ciągów komunikacyjnych:
 - a) KDL-1 – teren dróg publicznych klasy lokalnej,
 - b) KDW-1 do KDW-3 - tereny dróg wewnętrznych;
- 2) uzupełniające - infrastruktura techniczna;
- 3) orientacyjne linie rozgraniczające tereny o różnym przeznaczeniu lub różnych zasadach zagospodarowania, dopuszcza się przesunąć w sposób opisany w części ogólnej lub przy poszczególnych terenach, wyłącznie dla poszerzenia ciągów komunikacyjnych.

2. Obowiązują następujące zasady modernizacji, rozbudowy i budowy systemów komunikacji i infrastruktury technicznej:

1) warunki wykonania układu komunikacyjnego wraz z jego parametrami:

- a) KDL-1 – teren dróg publicznych klasy lokalnej;
 - droga jednojezdniowa, z dwoma pasami ruchu 2 x 2,75m, z jedno lub dwustronnym chodnikiem,
 - parkingi, w tym przyuliczne,
 - szerokość w liniach rozgraniczających według stanu istniejącego, pokazanego na rysunku planu i nie mniej niż 12m,
- b) KDW-1 i KDW-3 - tereny dróg wewnętrznych;
 - droga jednojezdniowa, z dwoma pasami ruchu 2 x 2,5m, z jedno lub dwustronnym chodnikiem, lub z utwardzonymi obustronnie poboczami o szerokości 0,5m,
 - szerokość w liniach rozgraniczających według stanu wskazanego na rysunku planu i nie mniej niż 6m,
- c) KDW-2 - teren drogi wewnętrznej;
 - droga jednojezdniowa, z jednym pasem ruchu o szerokości 4m, z utwardzonymi obustronnie poboczami o szerokości 0,5m,
 - szerokość w liniach rozgraniczających według stanu wskazanego na rysunku planu i nie mniej niż 5m,
- d) dopuszcza się przyjęcie innych parametrów dróg, ulic, chodników – w szczególnych przypadkach o ile jest to dozwolone przepisami technicznymi;

2) określenie warunków powiązań układu komunikacyjnego z układem zewnętrznym - rozmiary terenu potrzebnego na skrzyżowanie dróg klasy KDL określa się przez stosowanie narożnych ściąg nie mniejszych niż 5,0m x 5,0m,

3. Przyjmuje się następujące obowiązujące ustalenia dotyczące granic i sposobów zagospodarowania terenów lub obiektów podlegających ochronie, ustalonych na podstawie odrębnych przepisów, w tym terenów górniczych, a także obszarów szczególnego zagrożenia powodzią, obszarów osuwania się mas ziemnych, krajobrazów priorytetowych określonych w audycie krajobrazowym oraz w planach zagospodarowania przestrzennego województwa:

- 1) w obrębie terenów KD znajduje się obszar szczególnego zagrożenia powodzią, na którym prawdopodobieństwo wystąpienia powodzi jest średnie i wynosi raz na 100 lat, Q1%, wskazany graficznie na rysunku planu, obejmujący w części wszystkie tereny KDW;
- 2) w obrębie obszaru szczególnego zagrożenia powodzią obowiązują zakazy wynikające z przepisów odrębnych, gdzie zasady oraz warunki uzyskania ewentualnego odstępstwa od tych zakazów reguluje ustawa Prawo wodne.

§ 24. Teren obsługi komunikacji samochodowej - oznaczony symbolem KS.

1. Obowiązują następujące ustalenia dotyczące przeznaczenia terenów oraz linii rozgraniczających tereny o różnym przeznaczeniu lub różnych zasadach zagospodarowania:

- 1) przeznaczenie podstawowe - zabudowa garażowa,
- 2) przeznaczenie uzupełniające - miejsce do gromadzenia odpadów i nieczystości stałe dla obsługi sąsiadującej zabudowy.

2. Obowiązują następujące ustalenia dotyczące zasad kształtowania zabudowy oraz wskaźniki zagospodarowania terenu, maksymalną i minimalną intensywność zabudowy jako wskaźnik powierzchni całkowitej zabudowy w odniesieniu do powierzchni działki budowlanej, minimalny udział procentowy powierzchni biologicznie czynnej w odniesieniu do powierzchni działki budowlanej, maksymalną wysokość zabudowy, minimalną liczbę miejsc do parkowania w tym miejsca przeznaczone na parkowanie pojazdów zaopatrzonych w kartę parkingową i sposób ich realizacji oraz linie zabudowy i gabaryty obiektów:

- 1) wskaźniki zagospodarowania terenu:
 - a) maksymalna intensywność zabudowy dla terenów KS – 1,0,
 - b) wielkość powierzchni zabudowy w stosunku do powierzchni działki lub terenu - wyrażoną jako wskaźnik w wartości maksymalnej 1,0,
 - c) dla terenu KS - nie ustala się minimalnej wartości procentowego udziału powierzchni biologicznie czynnej w odniesieniu do powierzchni działki budowlanej,
- 2) gabaryty i wysokość projektowanych obiektów na terenie KS,
 - a) w odniesieniu do garaży istniejących wymaga się zachowania istniejącej bryły obiektów,
 - b) maksymalną wysokość dla zabudowy garażowej nowej należy dostosować do wysokości garaży istniejących na tym terenie,
 - c) maksymalne nieprzekraczalne linie zabudowy ustala się w obrysie linii rozgraniczających, zgodnie z rysunkiem planu,
 - d) geometria dachów - na terenach KS wymaga się ścisłego dostosowania nachylenia połączenia dachów do garaży istniejących.

3. Przyjmuje się następujące obowiązujące ustalenia dotyczące granic i sposobów zagospodarowania terenów lub obiektów podlegających ochronie, ustalonych na podstawie odrębnych przepisów, w tym terenów górniczych, a także obszarów szczególnego zagrożenia powodzią, obszarów osuwania się mas ziemnych, krajobrazów priorytetowych określonych w audycie krajobrazowym oraz w planach zagospodarowania przestrzennego województwa:

- 1) w obrębie części terenu KS znajduje się obszar szczególnego zagrożenia powodzią, na którym prawdopodobieństwo wystąpienia powodzi jest wysokie i wynosi raz na 100 lat, Q1%, wskazany graficznie na rysunku planu;
- 2) w obrębie obszaru szczególnego zagrożenia powodzią obowiązują zakazy wynikające z przepisów odrębnych, gdzie zasady oraz warunki uzyskania ewentualnego odstępstwa od tych zakazów reguluje ustawa Prawo wodne, przy czym dla obiektów funkcji podstawowej, tj. garaży - wymaga się dostosowania poziomu posadowienia posadzki w nawiązaniu do garaży istniejących pozostających poza zasięgiem obszaru szczególnego zagrożenia powodzią a dla projektowanej zabudowy wymaga się stosowania technologii budowlanych i materiałów budowlanych o ograniczonej nasiąkliwości i odpornych na działanie wody.

4. Obowiązują następujące ustalenia dotyczące sposobu usytuowania obiektów budowlanych w stosunku do dróg i innych terenów publicznie dostępnych oraz do granic przyległych nieruchomości, kolorystykę obiektów budowlanych oraz pokrycie dachów - dla wykonania pokrycia dachów dopuszcza się gont bitumiczny i blachodachówkę w kolorze czerwonym.

§ 25. Teren zabudowy mieszkaniowej jednorodzinnej - oznaczony symbolem MN.

1. Obowiązują następujące ustalenia dotyczące przeznaczenia terenów oraz linii rozgraniczających tereny o różnym przeznaczeniu lub różnych zasadach zagospodarowania:

- 1) przeznaczenie podstawowe:
 - a) zabudowa mieszkaniowa jednorodzinna,

b) zabudowa mieszkaniowa jednorodzinna - szeregowa dla terenu MN-1, oraz dla zabudowy w obrysie działki nr 500/1 obręb 6,

2) przeznaczenie uzupełniające:

a) biura, pracownie artystyczne i projektowe, sklepy, usługi drobne i gastronomia – zajmujące do 25% powierzchni użytkowej budynków o funkcji podstawowej,

b) infrastruktura drogowa i zabudowa garażowa do obsługi funkcji przeznaczeń terenu;

2. Obowiązują następujące ustalenia dotyczące zasad ochrony i kształtowania ładu przestrzennego, dopuszczenia i ograniczenia w zagospodarowaniu terenów - dopuszcza się sytuowanie obiektów funkcji podstawowej na terenie MN-1 bezpośrednio przy granicy działki, w przypadku, gdy lokalizacja taka nie stoi w sprzeczności z przepisami szczególnymi;

3. Obowiązują następujące ustalenia dotyczące zasad kształtowania zabudowy oraz wskaźniki zagospodarowania terenu, maksymalną i minimalną intensywność zabudowy jako wskaźnik powierzchni całkowitej zabudowy w odniesieniu do powierzchni działki budowlanej, minimalny udział procentowy powierzchni biologicznie czynnej w odniesieniu do powierzchni działki budowlanej, maksymalną wysokość zabudowy, minimalną liczbę miejsc do parkowania w tym miejsca przeznaczone na parkowanie pojazdów zaopatrzonych w kartę parkingową i sposób ich realizacji oraz linie zabudowy i gabaryty obiektów:

1) wskaźniki zagospodarowania terenu:

a) ustala się maksymalną i minimalną intensywność zabudowy dla poszczególnych terenów w następujących wartościach:

- MN-1 – 1,5 i 0,6,

- MN-2 – 0,4 i 0,25, z wyłączeniem zabudowy w obrysie działki nr 500/1 obręb 6,

- MN-2 dla zabudowy w obrysie działki nr 500/1 obręb 6 – 1,0 i 0,6,

- MN-3 – 0,4 i 0,08,

b) ustala się wielkość powierzchni zabudowy w stosunku do powierzchni działki lub terenu - wyrażoną jako wskaźnik:

- dla terenów MN-1 - 0,4 do 0,5,

- dla terenu MN-2 - 0,1 do 0,15, z wyłączeniem zabudowy w obrysie działki nr 500/1 obręb 6,

- dla terenu MN-2 i zabudowy w obrysie działki nr 500/1 obręb 6 – 0,3 do 0,6,

- dla terenu MN-3 - 0,05 do 0,25;

2) gabaryty i wysokość projektowanych obiektów:

a) maksymalna wysokość zabudowy o przeznaczeniu podstawowym dotyczy również rozbudowy obiektów istniejących;

b) maksymalna wysokość zabudowy gospodarczej i garażowej nowej oraz istniejącej w przypadku rozbudowy - 3,5m,

c) maksymalne nieprzekraczalne linie zabudowy, ustala się - zgodnie z rysunkiem planu, tj. dla terenu:

- MN-1, w odległości - 6m od linii rozgraniczającej drogi KDW-1, 5,7m od granicy planu, 4,1m od linii rozgraniczającej drogi KDW-2, oraz w linii rozgraniczającej od strony terenu KDW-2,

- MN-2, w odległości - 7,7 i 5,0m od linii rozgraniczającej teren U-1, 5,6m od linii rozgraniczającej drogi KDW-2, 5,1m od linii rozgraniczającej drogi KDW-3, 6,7m od linii rozgraniczającej drogi KDL-1, oraz w obrysie istniejącej zabudowy;

- MN-3, w odległości - 6,1m od linii rozgraniczającej drogi KDL-1, 5,8m i 5,7m od linii rozgraniczającej drogę KDW-3, 6m od granicy planu, oraz w obrysie istniejącej zabudowy i z przerwą w strefie ochronnej linii energetycznej;

d) kierunkowe linie zabudowy, ustala się dla terenu MN-3 - zgodnie z rysunkiem planu, tj. - z odchyleniem od kierunku północ południe o 29°,

e) geometria dachów:

- obiektów przeznaczenia podstawowego, istniejących i ich rozbudowy - bez zmian w stosunku do stanu istniejącego,
- na obiektach zabudowy nowej wymaga się zastosowania dachów o nachyleniu 40° do 45°,

f) długość elewacji podstawowej bryły obiektu – nie więcej niż 20,0m oraz dla terenu MN-1 – nie mniej niż 7,0m.

4. Przyjmuje się następujące obowiązujące ustalenia dotyczące granic i sposobów zagospodarowania terenów lub obiektów podlegających ochronie, ustalonych na podstawie odrębnych przepisów, w tym terenów górniczych, a także obszarów szczególnego zagrożenia powodzią, obszarów osuwania się mas ziemnych, krajobrazów priorytetowych określonych w audycie krajobrazowym oraz w planach zagospodarowania przestrzennego województwa:

- 1) w obrębie terenów MN znajduje się obszar szczególnego zagrożenia powodzią, na którym prawdopodobieństwo wystąpienia powodzi jest wysokie i wynosi raz na 100 lat, Q1%, wskazany graficznie na rysunku planu, obejmujący w części tereny MN-1, MN-2 i MN-3;
- 2) w obrębie terenów MN znajduje się obszar szczególnego zagrożenia powodzią, na którym prawdopodobieństwo wystąpienia powodzi jest średnie i wynosi raz na 10 lat, Q10%, wskazany graficznie na rysunku planu, obejmujący w części teren MN-3;
- 3) w obrębie obszaru szczególnego zagrożenia powodzią obowiązują wymagania wynikające z przepisów odrębnych, przy czym, na terenie MN-1, nie dopuszcza się podpiwniczenia i wymaga się posadowienia posadzki parteru nie niżej niż na rzędnej 441,30mnpm a dla projektowanej zabudowy wymaga się stosowania technologii budowlanych i materiałów budowlanych o ograniczonej nasiąkliwości i odpornych na działanie wody.

§ 26. Tereny zabudowy mieszkaniowej wielorodzinnej - oznaczone symbolem MW.

1. Obowiązują następujące ustalenia dotyczące przeznaczenia terenów oraz linii rozgraniczających tereny o różnym przeznaczeniu lub różnych zasadach zagospodarowania:

1) przeznaczenie podstawowe:

a) zabudowa mieszkaniowa wielorodzinna,

2) przeznaczenie uzupełniające:

a) biura, pracownie artystyczne i projektowe, sklepy, usługi drobne i gastronomia – zajmujące do 20% powierzchni użytkowej budynków o funkcji podstawowej,

b) infrastruktura drogowa oraz zabudowa gospodarcza i garażowa do obsługi funkcji przeznaczeń teren;

2. Obowiązują następujące ustalenia dotyczące zasad kształtowania zabudowy oraz wskaźniki zagospodarowania terenu, maksymalną i minimalną intensywność zabudowy jako wskaźnik powierzchni całkowitej zabudowy w odniesieniu do powierzchni działki budowlanej, minimalny udział procentowy powierzchni biologicznie czynnej w odniesieniu do powierzchni działki budowlanej, maksymalną wysokość zabudowy, minimalną liczbę miejsc do parkowania w tym miejsca przeznaczone na parkowanie pojazdów zaopatrzonych w kartę parkingową i sposób ich realizacji oraz linie zabudowy i gabaryty obiektów:

1) wskaźniki zagospodarowania terenu:

a) ustala się maksymalną i minimalną intensywność zabudowy dla poszczególnych terenów w następujących wartościach:

- MW-1 – 1,5 i 1,2,

- MW-2 – 2,3 i 2,1,

- MW-3 – 1,8 i 1,5,

- MW-4 – 1,0 i 1,45,

b) ustala się wielkość powierzchni zabudowy w stosunku do powierzchni działki lub terenu - wyrażoną jako wskaźnik:

- dla terenu MW-1 - 0,25 do 0,35,
- dla terenu MW-2 - 0,35 do 0,55
- dla terenu MW-3 - 0,4 do 0,7
- dla terenu MW-4 - 0,3 do 0,45

c) minimalny udział procentowy powierzchni biologicznie czynnej w odniesieniu do powierzchni działki budowlanej – 40% dla terenu MW-3 i 4;

2) gabaryty i wysokość projektowanych obiektów:

- a) maksymalna wysokość zabudowy gospodarczej i garażowej - 3,5m,
- b) nie dopuszcza się zmiany wysokości zabudowy funkcji podstawowej,
- c) maksymalne nieprzekraczalne linie zabudowy, ustala się - zgodnie z rysunkiem planu, tj. - dla terenu MW-2, w liniach zabudowy istniejącej i w odległości 6,9m od linii rozgraniczającej drogi KDL-1,
- d) geometria dachów:
 - obiektów istniejących przeznaczenia podstawowego - bez zmian,
 - obiektach przeznaczenia uzupełniającego - dachy płaskie i dopuszcza się dostosowanie geometrii dachów do zabudowy bezpośrednio sąsiadującej;
- e) na każdej działce budowlanej na terenach MW dopuszcza się nie więcej niż: 1 obiekt gospodarczy jeśli ilość pomieszczeń gospodarczych w obrębie budynku jest niewystarczająca lub 1 obiekt garażu - na 1 mieszkanie;

3. Przyjmuje się następujące obowiązujące ustalenia dotyczące granic i sposobów zagospodarowania terenów lub obiektów podlegających ochronie, ustalonych na podstawie odrębnych przepisów, w tym terenów górniczych, a także obszarów szczególnego zagrożenia powodzią, obszarów osuwania się mas ziemnych, krajobrazów priorytetowych określonych w audycie krajobrazowym oraz w planach zagospodarowania przestrzennego województwa:

- 1) w obrębie terenów MW znajduje się obszar szczególnego zagrożenia powodzią, na którym prawdopodobieństwo wystąpienia powodzi jest wysokie i wynosi raz na 100 lat, Q1%, wskazany graficznie na rysunku planu, obejmujący częściowo tereny MW-3 i MW-4;
- 2) w obrębie obszaru szczególnego zagrożenia powodzią obowiązują wymagania wynikające z przepisów odrębnych.

§ 27. Tereny zabudowy usługowej - oznaczone symbolem U.

1. Obowiązują następujące ustalenia dotyczące przeznaczenia terenów oraz linii rozgraniczających tereny o różnym przeznaczeniu lub różnych zasadach zagospodarowania:

- 1) przeznaczenie podstawowe zabudowa usługowa,
- 2) przeznaczenie uzupełniające:
 - a) zabudowa mieszkaniowa stanowiąca do 50% powierzchni użytkowej budynków o funkcji podstawowej
 - b) infrastruktura drogowa oraz zabudowa gospodarcza i garażowa do obsługi funkcji przeznaczeń terenu,
- 3) orientacyjne linie rozgraniczające tereny o różnym przeznaczeniu lub różnych zasadach zagospodarowania, dopuszcza się przesunąć w kierunku terenu U-2 o 4,0m,

2. Obowiązują następujące ustalenia dotyczące zasad kształtowania zabudowy oraz wskaźniki zagospodarowania terenu, maksymalną i minimalną intensywność zabudowy jako wskaźnik powierzchni całkowitej zabudowy w odniesieniu do powierzchni działki budowlanej, minimalny udział procentowy powierzchni biologicznie czynnej w odniesieniu do powierzchni działki budowlanej, maksymalną wysokość zabudowy, minimalną liczbę miejsc do parkowania w tym miejsca przeznaczone na parkowanie pojazdów zaopatrzonych w kartę parkingową i sposób ich realizacji oraz linie zabudowy i gabaryty obiektów:

- 1) wskaźniki zagospodarowania terenu:
 - a) ustala się maksymalną i minimalną intensywność zabudowy dla poszczególnych terenów w następujących wartościach:

- U-1 – 0,45 i 0,3,

- U-2 – 0,4 i 0,3,

b) ustala się wielkość powierzchni zabudowy w stosunku do powierzchni działki lub terenu - wyrażoną jako wskaźnik, dla terenów U od 0,2 do 0,3,

c) minimalny udział procentowy powierzchni biologicznie czynnej w odniesieniu do powierzchni działki budowlanej - 10%;

2) gabaryty i wysokość projektowanych obiektów:

a) nie dopuszcza się zmiany wysokości zabudowy funkcji podstawowej, dla terenu U-2 ustala się maksymalną wysokość zabudowy funkcji podstawowej na 10m ,

b) maksymalne nieprzekraczalne linie zabudowy, ustala się - zgodnie z rysunkiem planu, tj. - dla terenu U-2, w obrysie istniejącej zabudowy oraz w odległości 6,0m od strony granicy planu,

c) długość elewacji podstawowej bryły obiektu – nie więcej niż 63,0m.

3. Obowiązują następujące ustalenia dotyczące sposobu i terminu tymczasowego zagospodarowania, urządzenia i użytkowania terenów - dopuszcza się użytkowanie otwartych składów i magazynów przez okres 2 lat.

Rozdział 4.


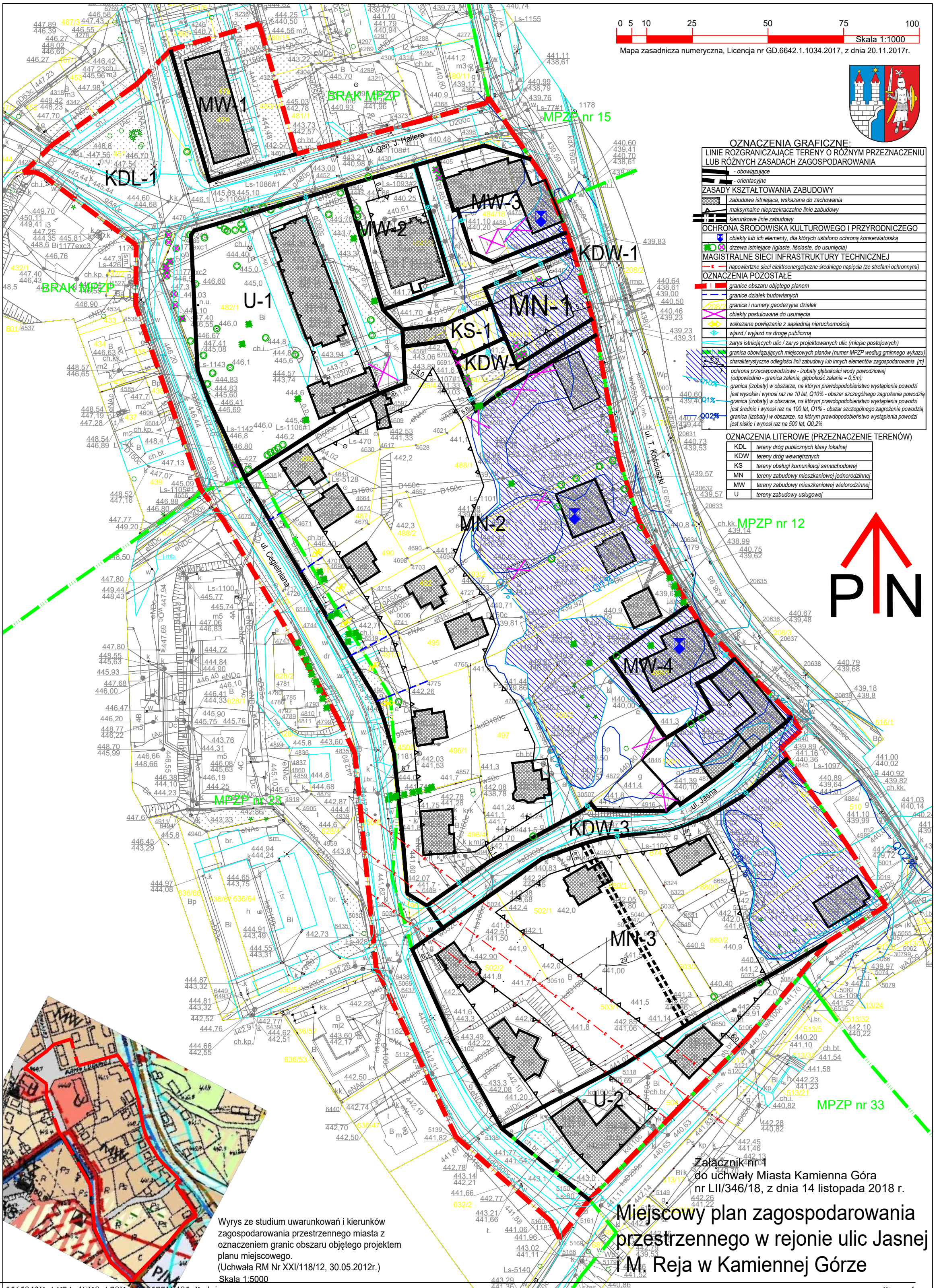
Przepisy końcowe

§ 28. Wykonanie uchwały powierza się Burmistrzowi Miasta Kamienna Góra.

§ 29. Uchwała wchodzi w życie po upływie 14 dni od dnia ogłoszenia w Dzienniku Urzędowym Województwa Dolnośląskiego.

Przewodniczący Rady

Henryk Różański



OZNACZENIA GRAFICZNE:

LINE ROZGRANICZAJĄCE TERENY O RÓŻNYM PRZEZNACZENIU LUB RÓŻNYCH ZASADACH ZAGOSPODAROWANIA

- obowiązujące
- orientacyjne

ZASADY KSZTAŁTOWANIA ZABUDOWY

- zabudowa istniejąca, wskazana do zachowania
- maksymalnie nieprzekraczalne linie zabudowy
- kierunkowe linie zabudowy

OCHRONA ŚRODOWISKA KULTUROWEGO I PRZYRODNICZEGO

- objekty lub ich elementy, dla których ustalono ochroną konserwatorską
- drzewa istniejące (głaste, liściaste, do usunięcia)

MAGISTRALNE SIECI INFRASTRUKTURY TECHNICZNEJ


- napowietrzne sieci elektroenergetyczne średniego napięcia (ze strefami ochronnymi)
- wjazdy / wyjazdy na drogę publiczną
- zarys istniejących ulic / zarys projektowanych ulic (miejsc postojowych)

OZNACZENIA POZOSTAŁE

- granice obszaru objętego planem
- granice działek budowlanych
- granice i numery geodezyjne działek
- objekty postuluwane do usunięcia
- wskazane powiązanie z sąsiednią nieruchomością
- ochrona przeciwpowodziowa - izobaty głębokości wody powodziowej (odpowiednio - granica zalania, głębokość zalania = 0,5m):
 - granica (izobaty) w obszarze, na którym prawdopodobieństwo wystąpienia powodzi jest wysokie i wynosi raz na 10 lat, Q10% - obszar szczególnego zagrożenia powodzią
 - granica (izobaty) w obszarze, na którym prawdopodobieństwo wystąpienia powodzi jest średnie i wynosi raz na 100 lat, Q1% - obszar szczególnego zagrożenia powodzią
 - granica (izobaty) w obszarze, na którym prawdopodobieństwo wystąpienia powodzi jest niskie i wynosi raz na 500 lat, Q0,2%

OZNACZENIA LITEROWE (PRZEZNACZENIE TERENÓW)

KDL	tereny dróg publicznych klasy lokalnej
KDW	tereny dróg wewnętrznych
KS	tereny obsługi komunikacji samochodowej
MN	tereny zabudowy mieszkaniowej jednorodzinnej
MW	tereny zabudowy mieszkaniowej wielorodzinnej
U	tereny zabudowy usługowej



Wyrys ze studium uwarunkowań i kierunków zagospodarowania przestrzennego miasta z oznaczeniem granic obszaru objętego projektem planu miejscowego. (Uchwała RM Nr XXI/118/12, 30.05.2012r.) Skala 1:5000

Załącznik nr 1 do uchwały Miasta Kamienna Góra nr LIII/346/18, z dnia 14 listopada 2018 r.

Miejscowy plan zagospodarowania przestrzennego w rejonie ulic Jasnej i M. Reja w Kamiennej Górze

Załącznik Nr 2 do Uchwały Nr LII/346/18
Rady Miasta Kamienna Góra
z dnia 14 listopada 2018 r.

Rozstrzygnięcie o sposobie rozpatrzenia uwag wniesionych do projektu planu.

W wyznaczonym terminie wpłynęły 3 uwagi dotyczące działki nr 500/1 obręb 6, które w całości zostały uwzględnione.

Załącznik Nr 3 do Uchwały Nr LII/346/18

Rady Miasta Kamienna Góra

z dnia 14 listopada 2018 r.

Rozstrzygnięcie o sposobie realizacji, zapisanych w planie, inwestycji z zakresu infrastruktury technicznej, które należą do zadań własnych gminy oraz zasadach ich finansowania, zgodnie z przepisami o finansach publicznych.

§ 1. Ustala się, że źródłem finansowania, zapisanych w planie, inwestycji z zakresu infrastruktury technicznej, które należą do zadań własnych gminy - mogą być środki:

- 1) z budżetu miasta;
- 2) własne przedsiębiorstw działających w imieniu miasta;
- 3) zewnętrzne, w tym pozyskiwane z funduszy Unii Europejskiej;
- 4) dotacje, pożyczki, kredyty, obligacje komunalne;
- 5) inwestorów prywatnych w finansowaniu zadań publicznych w ramach partnerstwa publiczno-prywatnego.

§ 2. Ustala się, że udział finansowy miasta lub zainteresowanych podmiotów będzie przedmiotem indywidualnych ustaleń w ramach poszczególnych zadań inwestycyjnych.

UZASADNIENIE
do UCHWAŁY Nr LII/346/18
RADY MIASTA KAMIENNA GÓRA
z dnia 14 listopada 2018 r.

w sprawie uchwalenia miejscowego planu zagospodarowania przestrzennego w rejonie ulic Jasnej i M. Reja w Kamiennej Górze

OBSZAR OPRACOWANIA

Opracowanie jest zgodne z wymaganiami art. 15 ust. 1 ustawy z dnia 27 marca 2003 r. o planowaniu i zagospodarowaniu przestrzennym.

Obszar objęty projektem planu miejscowego, o powierzchni 4,95 ha położony jest we wschodniej części miasta i nie jest objęty obowiązującym mpzp. Część terenu w obszarze opracowania stanowi teren szczególnego zagrożenia powodzią przy rzece Zadrna. Plan pozwoli efektywnie wykorzystać walory ekonomiczne przestrzeni, uwzględniając obecny stan władania i zagospodarowania terenu, co w przyszłości ułatwi proces inwestycyjny na tym terenie.

PROCEDURA FORMALNO- PRAWNA

Procedura formalno-prawna sporządzenia planu miejscowego została przeprowadzona w trybie art. 17 ustawy z dnia 27 marca 2003 r. o planowaniu i zagospodarowaniu przestrzennym. Procedurę planistyczną rozpoczęła uchwała intencyjna Nr XXXVIII/247/17 Rady Miasta Kamienna Góra z dnia 27 września 2017 r., na podstawie której sporządzony został projekt miejscowego planu zagospodarowania przestrzennego w rejonie ulic Jasnej i M. Reja w Kamiennej Górze wraz z prognozą oddziaływania na środowisko i prognozą skutków finansowych uchwalenia planu miejscowego. W trakcie procedury:

- 1) zebrano wnioski do projektu planu, które zostały uwzględnione w niezbędnym zakresie w projekcie planu;
- 2) projekt planu został pozytywnie zaopiniowany (z uwagami) przez Miejską Komisję Urbanistyczno-Architektoniczną - protokół z dnia 14 lutego 2018 r.;
- 3) projekt planu został zaopiniowany lub uzgodniony z właściwymi organami, stosownie do art. 17 pkt 6 ustawy;
- 4) projekt planu został wyłożony do publicznego wglądu w terminie od dnia 13 sierpnia 2018 r. do dnia 4 września 2018 r., a w dniu 23 sierpnia 2018 r.

przeprowadzono dyskusję publiczną nad rozwiązaniami przyjętymi w projekcie planu.

5) w wyznaczonym terminie do dnia 19 września 2018 r. wpłynęły 3 uwagi do projektu planu od właściciela działki nr 500/1 obręb 6, które zostały w całości uwzględnione. Dokonano korekty projektu planu, która obejmowała dopuszczenia zabudowy szeregowej na części terenu zabudowy mieszkaniowej jednorodzinnej - MN-2, co wiązało się również ze zmianą wskaźników intensywności zabudowy i powierzchni zabudowy w stosunku do powierzchni działki 500/1 obręb 6. Korekta nastąpiła w obrysie istniejącej zabudowy bez konieczności zmiany jej wielkości.

6) dla tej nieruchomości zmieniono na załączniku graficznym obiekty postulowane do usunięcia. Opisanie wyżej zmiany ze względu na ich zakres – nie wymagały ponawiania procedury planistycznej, w tym uzgadniania/opiniowania i ponownego wyłożenia projektu planu do publicznego wglądu.

SPOSÓB REALIZACJI USTAWOWYCH WYMAGAŃ

1. Wymagania wynikające z art. 1 ust. 2-4 ustawy o planowaniu i zagospodarowaniu przestrzennym w projekcie zrealizowano poprzez:

1) Wymagania ład przestrzennego, w tym urbanistyki i architektury, poprzez określenie linii: rozgraniczających, linii zabudowy, przeznaczenia terenów, wskaźników zagospodarowania terenów i parametrów kształtowania zabudowy (w tym geometrii dachów) oraz postulaty dysharmonijnych obiektów wskazanych do usunięcia, a także ograniczeń odnośnie stosowania materiałów wykończeniowych.

2) Walory architektoniczne i krajobrazowe dzięki ustaleniom dotyczącym kształtowania zabudowy i zagospodarowania terenów, w tym nakazom i zakazom wprowadzonym dla lokalizowanych obiektów oraz ustaleń odnośnie nowo wydzielonych działek. Harmonijne kształtowanie nowej architektury zapewnione zostało przez spójną koncepcję dla całego opracowania z uwzględnieniem istniejącej zabudowy. Nie ma potrzeby korzystania ze szczególnych narzędzi, dostępnych wyłącznie dla ustalenia zasad kształtowania krajobrazu. Ochronę zasad kształtowania krajobrazu osiągnięto przez zachowanie zwartej charakteru zabudowy z możliwością nowoprojektowanej zabudowy uzupełniającej (w powiązaniu ze SUiKZP).

3) Wymagania ochrony środowiska, w tym gospodarowania wodami poprzez wprowadzenie ustaleń: klasyfikacji terenów pod kątem ochrony akustycznej, w rozumieniu przepisów odrębnych, dotyczących możliwości retencji, wód opadowych i roztopowych, oraz mikroinstalacji odnawialnych źródeł energii.

4) Wymagania ochrony dziedzictwa kulturowego i zabytków oraz dóbr kultury współczesnej:

Projekt planu uwzględnia zasady ochraniające krajobraz kulturowy poprzez kształtowanie nowej zabudowy w nawiązaniu do zachowanego układu zabudowy istniejącej i wskazanie obiektów podlegających ochronie konserwatorskich, tj. budynki wielorodzinne przy ul. T. Kościuszki nr 58, 66 i 72, dla których został ustalony zakres ochrony, a także zostały wskazane wymagania odnośnie odtworzenia, uzupełnienia zdegradowanych, uszkodzonych lub zniszczonych elementów wystroju i kompozycji elewacji oraz detali architektonicznych. Na całym obszarze planu wyznaczono strefę ochrony konserwatorskiej obserwacji archeologicznej i w związku tym wszelkie prace ziemne należy prowadzić zgodnie z przepisami odrębnymi z zakresu ochrony zabytków i opieki nad zabytkami.

5) Wymagania ochrony zdrowia oraz bezpieczeństwa ludzi i mienia, a także potrzeby osób niepełnosprawnych. Z racji przewidywanej tu funkcji – obowiązujące przepisy techniczne – w wystarczający sposób zapewniają ochronę zdrowia oraz bezpieczeństwa ludzi i mienia, a także potrzeby osób niepełnosprawnych - plan wymaga zapewnienia miejsc postojowych dla osób z kartą parkingową.

6) Walory ekonomiczne przestrzeni racjonalnie wykorzystując istniejące elementy wyposażenia technicznego i zagospodarowania terenu. Projekt planu wykorzystuje istniejące wyposażenie techniczne, wskazuje warunki powiązań z układem zewnętrznym oraz umożliwia rozbudowę i modernizację istniejącej infrastruktury, co sprawia, że planowane zagospodarowanie przestrzeni jest właściwe.

7) Prawo własności wyznaczając liniami rozgraniczającym, w uporządkowanych relacjach w stosunku do planowanych inwestycji, tereny przeznaczone pod zabudowę.

8) Potrzeby obronności i bezpieczeństwa państwa. Potrzeby, w zakresie obronności i bezpieczeństwa państwa, dzięki brakowi negatywnych opinii/uzgodnień – nie zostały naruszone.

9) Potrzeby interesu publicznego. Z punktu widzenia interesu publicznego określenie wymagań dla przywrócenia ładu przestrzennego poprzez uporządkowanie istniejącego stanu zagospodarowania jak również określenie wymaganych parametrów dla terenów komunikacji jak i nowej zabudowy jest pożądana.

10) Potrzeby w zakresie rozwoju infrastruktury technicznej, w szczególności sieci szerokopasmowych. Określono możliwość wyposażenia terenów w sieci

i urządzenia infrastruktury technicznej oraz sprecyzowano zasady ich realizacji. Programowane zamierzenie pozwoli lepiej wykorzystać istniejącą infrastrukturę techniczną, w tym w sieci i urządzenia techniczne.

11) Zapewnienie udziału społeczeństwa w pracach nad miejscowym planem zagospodarowania przestrzennego, w tym przy użyciu środków komunikacji elektronicznej, poprzez informację na stronie internetowej urzędu w BIP, ogłoszenie w prasie, obwieszczenie na tablicy ogłoszeń o przystąpieniu do sporządzenia projektu planu i możliwości składania wniosków do planu na piśmie, ustnie do protokołu lub za pomocą środków komunikacji elektronicznej bez konieczności opatrywania ich podpisem elektronicznym na podany adres.

12) Zachowanie jawności i przejrzystości procedur planistycznych poprzez zastosowanie się do czynności formalno-prawnych określonych w art. 17 ustawy z dnia 27 marca 2003 r. o planowaniu i zagospodarowaniu przestrzennym, jak również na podstawie art. 21, art. 39 i art. 54 ustawy z dnia 3 października 2008 r. o udostępnieniu informacji o środowisku i jego ochronie, udziale społeczeństwa w ochronie środowiska oraz o ocenach oddziaływania na środowisko przeprowadzając strategiczną ocenę oddziaływania na środowisko skutków realizacji przedmiotowego miejscowego planu zagospodarowania przestrzennego.

13) Potrzebę zapewnienia odpowiedniej ilości i jakości wody, do celów zaopatrzenia ludności poprzez wykorzystanie istniejącej sieci wodociągowej zapewniające odpowiednią ilość i jakość wody do celów zaopatrzenia ludności.

14) Interes publiczny i interesy prywatne. Ustalając przeznaczenie terenu, a także określając sposób zagospodarowania i korzystania z terenu, Burmistrz Miasta Kamienna Góra ważył interes publiczny i interesy prywatne. Uwzględnił w niezbędnym zakresie w ustaleniach planu złożone wnioski, opinie i uzgodnienia.

15) Umożliwiając sytuowanie nowej - uzupełniającej zabudowy uwzględniono wymagania ładu przestrzennego, efektywne gospodarowanie przestrzenią oraz walory ekonomiczne przestrzeni. Projektowane struktury przestrzenne oparto o istniejący system komunikacyjny z określeniem warunków powiązań z układem zewnętrznym i ustaleniem parametrów dla przebudowywanych i projektowanych ciągów komunikacyjnych.

16) Dążenie do planowania i lokalizowania nowej zabudowy. Nowa zabudowa stanowić będzie uzupełnienie istniejącego zagospodarowania z kontynuacją wykształconych struktur funkcjonalnych i przestrzennych.

2. Zgodność z wynikami analizy dotyczącej oceny aktualności studium uwarunkowań i kierunków zagospodarowania przestrzennego oraz miejscowych planów zagospodarowania przestrzennego miasta Kamienna Góra.

W Gminie Miejskiej Kamienna Góra – przeprowadzono analizę zmian w zagospodarowaniu przestrzennym gminy i oceny postępów w opracowywaniu planów miejscowych, przyjętą przez Radę Miasta Uchwałą Nr X/60/15, z dnia 24 września 2015r. Z racji dużego pokrycia miasta opracowaniami przestrzennymi (ok. 92%), brakujące mniej niż ok. 8% obejmuje tereny zainwestowane, zagospodarowane o znikomym ruchu inwestycyjnym – w analizie tej założono, że opracowywanie nowych planów postępować będzie bez harmonogramu ale systematycznie według potrzeb i w miarę posiadanych środków finansowych.

3. Wpływ na finanse publiczne, w tym budżet gminy.

Prognoza finansowa skutków uchwalenia planu określa potencjalne dochody i wpływy z tytułu uchwalenia miejscowego planu zagospodarowania przestrzennego. Teren w zakresie obsługi w infrastrukturę i komunikacyjnie jest obsługiwany, plan nie zmienia wykształconych struktur funkcjonalnych i nie wystąpi żadna przesłanka zmieniająca przepływy finansowe, w związku z uchwaleniem mpzp.

4. Analiza stopnia zgodności przewidywanych rozwiązań z ustaleniami „Studium”. Przewidywane rozwiązania w planie nie naruszają ustaleń Studium.

Mając powyższe na uwadze, Burmistrz Miasta Kamienna Góra przedłożył projekt miejscowego planu zagospodarowania przestrzennego w rejonie ulic Jasnej i M. Reja w Kamiennej Górze do uchwalenia.

PRZEWODNICZĄCY RADY

Henryk Rózański

