
 10-08-2020

Projekt

z dniaZatwierdzony przez

BIURO
 KAMIENNA
 WPŁYNEŁ

dnia 10-08-2020
 

UCHWAŁA NR
 RADY MIASTA KAMIENNA GÓRA

z dnia 2020 r.

w sprawie wyrażenia zgody na zbycie nieruchomości

Na podstawie art. 18 ust.2 pkt 9 lit. a ustawy z dnia 8 marca 1990 r. o samorządzie gminnym (Dz.U. z 2020r. poz. 713), art. 28 ust. 1 ustawy z dnia 21 sierpnia 1997 r. o gospodarce nieruchomościami (Dz.U. z 2020r. poz. 65 z późn. zm.¹⁾) **Rada Miasta Kamienna Góra uchwala, co następuje:**


§ 1. Wyraża zgodę na zbycie n/w nieruchomości niezabudowanej, położonej w obrębie nr 7 miasta Kamiennej Góry, księga wieczysta Nr JG1K/00023953/1;

1) działka Nr 212/10 o powierzchni - 0,5320 ha.

§ 2. Wykonanie uchwały powierza się Burmistrzowi Miasta Kamienna Góra.

§ 3. Uchwała wchodzi w życie z dniem podjęcia.

Burmistrz Miasta Kamienna
Góra


Janusz Chodasewicz

¹⁾ Zmiany tekstu jednolitego wymienionej ustawy zostały ogłoszone w Dz. U z 2020 r. poz. 284, 471, 782.

UZASADNIENIE
DO PROJEKTU UCHWAŁY Nr
RADY MIASTA W KAMIENNEJ GÓRZE
z dnia

w sprawie wyrażenia zgody na zbycie nieruchomości.

Działka nr 212/10 obręb nr 7 o powierzchni 5320 m² w miejscowym planie zagospodarowania przestrzennego w rejonie ulic Krzeszowska, Księcia Bolka I i Kościuszki w Kamiennej Górze, uchwalonym uchwałą Nr XXXVII/A/265/05 Rady Miasta Kamienna Góra z dnia 03.11.2005 r. r. w sprawie uchwalenia miejscowego planu zagospodarowania przestrzennego w rejonie ulic Krzeszowska, Księcia Bolka I i Kościuszki w Kamiennej Górze, położona jest w jednostce planistycznej oznaczonej symbolem **US.2**. Miejscowy Plan zagospodarowania przestrzennego zakłada dla tej jednostki planistycznej przeznaczenie podstawowe: lokalizacja obiektów i urządzeń sportu i rekreacji oraz dodatkowo dla terenu US.2 związanych z usługami turystyki; przeznaczenie dopuszczalne dla terenu US.2: lokalizacja usług gastronomii oraz ciągów pieszych, pieszko-rowerowych, obiektów małej architektury a także usług handlu. Miejscowy plan zagospodarowania obowiązuje od dnia 30 stycznia 2006 r.

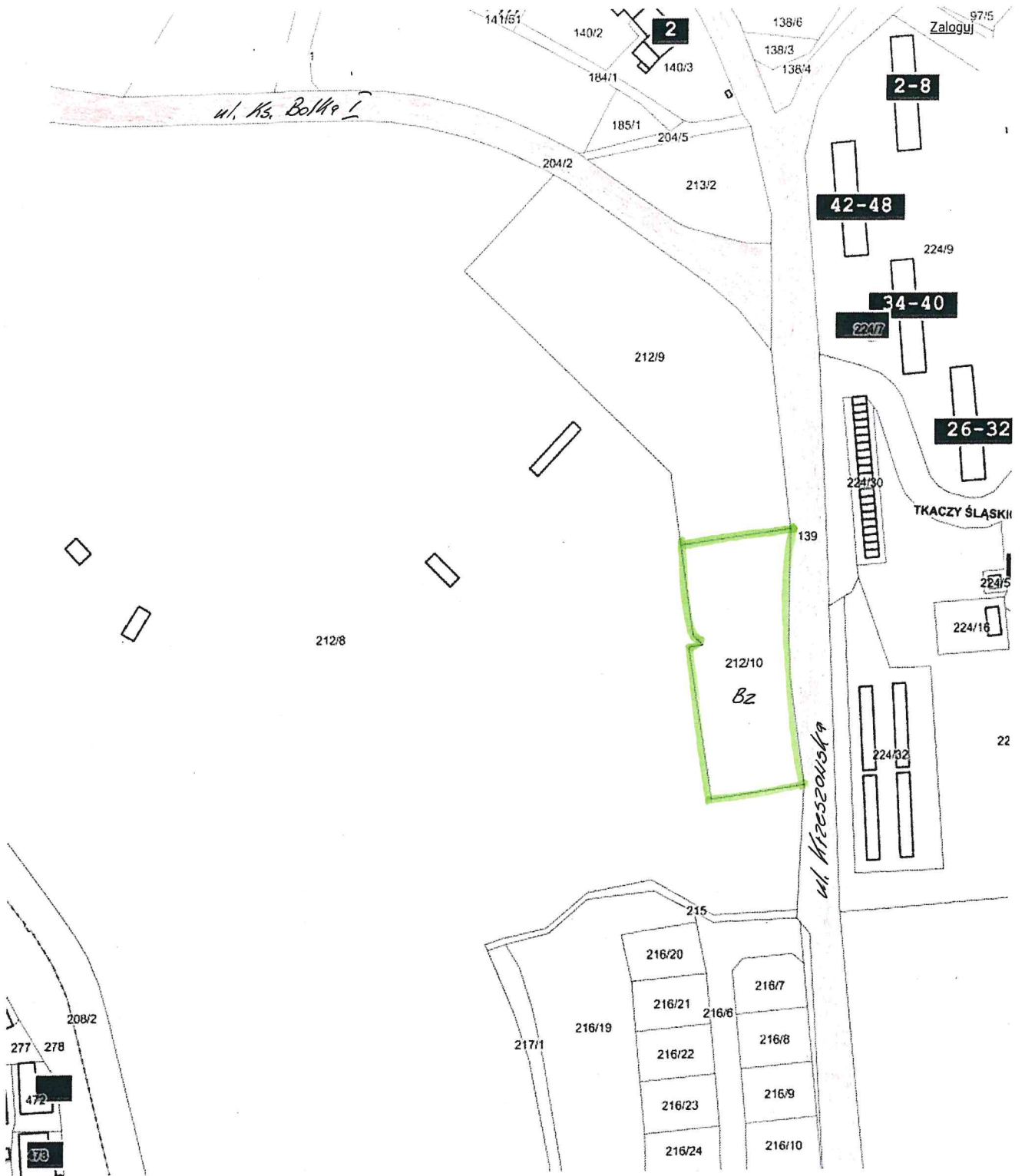
Ww. działka ma dogodne położenie przy drodze wojewódzkiej Wałbrzych – Jelenia Góra. Oddalona jest ok. 7 km od Krzeszowa, w którym znajduje się zespół klasztorny pocysterski z Bazyliką Mniejszą Matki Bożej Łaskawej, w odległości 1 km do planowanego zjazdu na drogę szybkiego ruchu S – 3.

Z uwagi na zainteresowanie tą działką uzasadnione jest przeznaczenie jej do zbycia.

KIEROWNIK
WYDZIAŁU GOSPODARKI
NIERUCHOMOŚCIAMI
Katarzyna Mrowka

voj. dolnośląskie
powiat: kamiennogórski
miasto: Kamienna Góra
dbrzb: nr 7
dzielnica nr 212/10

Mapa w skali 1:2000



Re: Projekty uchwał

Wojciech Witkowiak <wojciech.witkowiak@umkg.pl>

Wt, 04.08.2020 11:14

Do: Katarzyna Mrówka <katarzyna.mrowka@kamiennagora.pl>

Dzień dobry

Opiniuję bez uwag pod względem formalno-prawnym przesłane projekty uchwał.


Adw. Wojciech Witkowiak

W dniu 04.08.2020 o 08:34, Katarzyna Mrówka pisze:

Witam,

zwracam się z prośbą o zaopiniowanie projektów n/w uchwał:

1. Wyrażenie zgody na zbycie nieruchomości_ działka 212/10 (7)
2. Wyrażenie zgody na zamianę nieruchomości_ działka 126/5 (5) na dz. 140/4 (5)

Katarzyna Mrówka
Kierownik wydziału

Urząd Miasta w Kamiennej Górze
Wydział Gospodarki Nieruchomościami p. 307
Plac Grunwaldzki 1
58-400 Kamienna Góra
tel. +48 756455119
E-mail: katarzyna.mrowka@kamiennagora.pl
Internet: <http://www.kamiennagora.pl>

Informacja dotycząca przetwarzania danych osobowych

Mając na uwadze obowiązujące przepisy dotyczące ochrony danych osobowych informujemy, że administratorem danych osobowych jest Gmina Miejska Kamienna Góra reprezentowana przez Burmistrza Miasta Kamienna Góra z siedzibą w Kamiennej Górze (58-400) przy Placu Grunwaldzkim 1. Kontakt z administratorem danych we wszystkich sprawach z zakresu ochrony danych osobowych jest możliwy za pośrednictwem adresu e-mail iod@kamiennagora.pl lub pisemnie na adres siedziby administratora. Pełna treść klauzuli informacyjnej o przetwarzaniu danych osobowych znajduje się na stronie http://www.bip.kamiennagora.pl/content.php?cms_id=7298