

Projekt

z dniaZatwierdzony przez

**UCHWAŁA NR
RADY MIASTA KAMIENNA GÓRA**

z dnia 2017 r.

w sprawie projektu dostosowania sieci szkół podstawowych i gimnazjów do nowego ustroju szkolnego

Na podstawie art. 18 ust. 2 pkt 15 ustawy z dnia 8 marca 1990 r. o samorządzie gminnym (t.j. Dz. U. z 2016 r. poz. 446 z późn. zm.¹⁾) oraz art. 206 ust. 1, ust. 2 pkt 1, pkt 2 i pkt 6 oraz ust. 3 ustawy z dnia 14 grudnia 2016 r. Przepisy wprowadzające ustawę – Prawo oświatowe (Dz. U. z 2017 r. poz. 60) **Rada Miasta Kamienna Góra uchwala, co następuje:**

§ 1. Uchwała określa:

- 1) plan sieci publicznych szkół podstawowych prowadzonych przez Gminę Miejską Kamienna Góra oraz granice ich obwodów na okres od dnia 1 września 2017 r. do dnia 31 sierpnia 2019 r, który stanowi załącznik nr 1 do niniejszej uchwały;
- 2) plan sieci obejmujący publiczne gimnazja prowadzone przez Gminę Miejską Kamienna Góra oraz publiczne gimnazjum prowadzone przez Powiat Kamiennogórski w strukturze organizacyjnej Zespołu Szkół Ogólnokształcących oraz granice ich obwodów na okres od dnia 1 września 2017 r. do dnia 31 sierpnia 2019 r, który stanowi załącznik nr 2 do niniejszej uchwały.

§ 2. 1. Struktura organizacyjna szkół wymienionych w ust. 1 załącznika nr 1 do niniejszej uchwały w kolejnych latach szkolnych będzie obejmowała:

- 1) w roku szkolnym 2017/2018 - klasy od I do VII;
- 2) w roku szkolnym 2018/2019 - klasy od I do VIII.

2. Struktura organizacyjna gimnazjów wymienionych w ust. 1 załącznika nr 2 do niniejszej uchwały w kolejnych latach szkolnych będzie obejmowała:

- 1) w roku szkolnym 2017/2018 - klasy od II do III;
- 2) w roku szkolnym 2018/2019 - klasy III.

3. Z dniem 31 sierpnia 2019 r. gimnazja, o których mowa w ust. 2 kończą swoją działalność.

§ 3. Uchyla się Uchwałę Nr XXX/182/13 Rady Miejskiej w Kamiennej Górze z dnia 24 kwietnia 2013 r. w sprawie planu sieci publicznych szkół podstawowych i gimnazjów oraz granic ich obwodów.

§ 4. Wykonanie uchwały powierza się Burmistrzowi Miasta Kamienna Góra.

§ 5. Uchwała podlega podaniu do publicznej wiadomości poprzez umieszczenie jej na tablicy ogłoszeń w siedzibie Urzędu Miasta Kamienna Góra przy pl. Grunwaldzkim 1 oraz na stronie internetowej Biuletynu Informacji Publicznej Rady Miasta Kamienna Góra.

¹⁾ zmiany tekstu jednolitego wymienionej ustawy zostały ogłoszone w: Dz. U. z 2016 r. poz. 1579

§ 6. Uchwała wchodzi w życie z dniem podjęcia.

Burmistrza Miasta Kamienna
Góra

Krzysztof Świątek

Załącznik Nr 1 do Uchwały Nr

Rady Miasta Kamienna Góra

z dnia.....2017 r.

P L A N

sieci publicznych szkół podstawowych prowadzonych przez Gminę Miejską Kamienna Góra na okres od dnia 1 września 2017 r. do dnia 31 sierpnia 2019 r.

1. Sieć publicznych szkół podstawowych prowadzonych przez Gminę Miejską Kamienna Góra tworzą następujące szkoły:

- 1) Szkoła Podstawowa Nr 1 im. Księdza Jana Twardowskiego z siedzibą przy pl. Kościelnym 1, 58-400 Kamienna Góra, zwana dalej "SP Nr 1";
- 2) Szkoła Podstawowa Nr 2 im. Tkaczy Śląskich z siedzibą przy ul. Jeleniogórskiej 7, 58-400 Kamienna Góra, zwana dalej "SP Nr 2".

2. Ustala się następujące granice obwodów szkół wymienionych w ust. 1:

1) do obwodu SP Nr 1 należą niżej wymienione ulice znajdujące w granicach obszaru Gminy Miejskiej Kamienna Góra:

- a) Adama Mickiewicza,
- b) Armii Ludowej,
- c) Azaliowa,
- d) Boczna,
- e) Browarowa,
- f) pl. Browarowy,
- g) Cegielniana,
- h) Cicha,
- i) E. J. Rosenbergów,
- j) pl. Grunwaldzki,
- k) Hanki Sawickiej,
- l) Jana Kilińskiego,
- m) Janka Krasickiego,
- n) Janusza Korczaka,
- o) Jasna,
- p) Juliusza Słowackiego,
- q) Karola Miarki,
- r) Katowicka,
- s) Konwaliowa,
- t) pl. Kościelny,
- u) Krótka,
- v) Krzeszowska,
- w) Krzysztofa Kamila Baczyńskiego,

x) Księcia Bolka I,
y) Kwiatowa,
z) Legnicka,
za) Leśna,
zb) Ludwika Waryńskiego,
zc) Łączna,
zd) Łużycka,
ze) Mała,
zf) Marii Konopnickiej,
zg) Marii Skłodowskiej-Curie,
zh) Młyńska,
zi) Muzealna,
zj) Nowa,
zk) Ogrodowa,
zl) Parkowa,
zm) Piastowska,
zn) Przelot,
zo) Ptasia,
zp) Romualda Traugutta,
zq) Różana,
zr) Rybna,
zs) Słoneczna,
zt) Słowiańska,
zu) Spacerowa,
zv) Stara,
zw) Stefana Okrzei,
zx) Stefana Żeromskiego,
zy) Storczykowa,
zz) Śląska,
zza) Tadeusza Kościuszki,
zzb) Tkaczy Śląskich,
zzc) Tulipanowa,
zzd) Wałbrzyska,
zze) Wąska,
zzf) al. Wojska Polskiego,
zzg) pl. Wolności,
zzh) Wrzosowa,
zzi) Wysoka;

2) do obwodu SP Nr 2 należą niżej wymienione ulice znajdujące w granicach obszaru Gminy Miejskiej Kamienna Góra:

- a) Adama Asnyka,
- b) Bohaterów Getta,
- c) Cisowa,
- d) Fabryczna,
- e) Fryderyka Chopina,
- f) Henryka Sienkiewicza,
- g) Jedwabna,
- h) Jeleniogórska,
- i) Jesionowa,
- j) Józefa Lompy,
- k) Lipowa,
- l) Lubawska,
- m) Magazynowa,
- n) Małgorzaty Fornalskiej,
- o) Michała Drzymały,
- p) Modrzewiowa,
- q) Mostowa,
- r) Nadrzeczna,
- s) Osiedle Antonówka,
- t) Papieża Jana Pawła II,
- u) Piotra Ściegiennego,
- v) Polna,
- w) Przemysłowa,
- x) Sportowa,
- y) Szkolna,
- z) Szpitalna,
- za) Świerkowa,
- zb) Towarowa,
- zc) Wiejska,
- zd) Władysława Broniewskiego,
- ze) Zamkowa,
- zf) Zielona,
- zg) Ziemska.

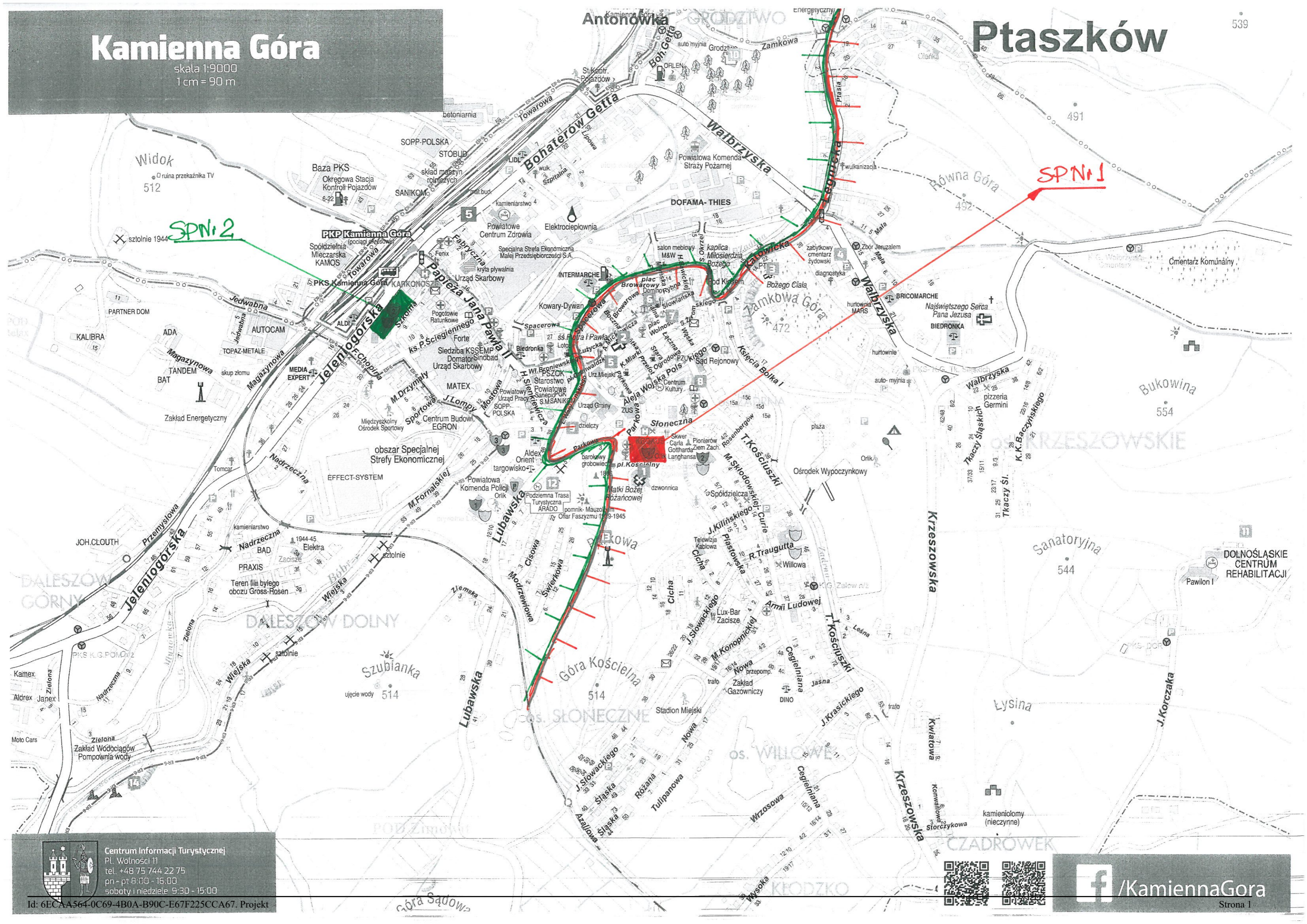
3. Załącznikiem graficznym jest mapa Gminy Miejskiej Kamienna Góra z zaznaczonymi w/w obwodami.

Kamienna Góra

skala 1:9000
1 cm = 90 m

Ptaszków

539



Centrum Informacji Turystycznej
Pl. Wolności 11
tel. +48 75 744 22 75
pn - pt 8:00 - 16:00
soboty i niedziele 9:30 - 15:00



Załącznik Nr 2 do Uchwały Nr

Rady Miasta Kamienna Góra

z dnia.....2017 r.

P L A N

sieci obejmujący publiczne gimnazja prowadzone przez Gminę Miejską Kamienna Góra oraz publiczne gimnazjum prowadzone przez Powiat Kamiennogórski w strukturze organizacyjnej Zespołu Szkół Ogólnokształcących oraz granice ich obwodów na okres od dnia 1 września 2017 r. do dnia 31 sierpnia 2019 r.

1. Sieć publicznych gimnazjów, o których mowa w tytule załącznika tworzą:

- 1) Gimnazjum Nr 1 z siedzibą przy ul. Lubawskiej 8, 58-400 Kamienna Góra, zwane dalej "G Nr 1";
- 2) Gimnazjum dla Dorosłych z siedzibą przy ul. Lubawskiej 8, 58-400 Kamienna Góra, zwane dalej "GdD";
- 3) Gimnazjum Nr 2 funkcjonujące w strukturze organizacyjnej Zespołu Szkół Ogólnokształcących prowadzonego przez Powiat Kamiennogórski z siedzibą przy ul. Marii Skłodowskiej-Curie 2, 58-400 Kamienna Góra, zwane dalej "G Nr 2".

2. Ustala się następujące granice obwodów publicznych gimnazjów wymienionych w ust. 1:

- 1) do obwodu G Nr 1 należą niżej wymienione ulice znajdujące w granicach obszaru Gminy Miejskiej Kamienna Góra:
 - a) Adama Asnyka,
 - b) Adama Mickiewicza,
 - c) Azaliowa,
 - d) Boczna,
 - e) Bohaterów Getta,
 - f) Browarowa,
 - g) pl. Browarowy,
 - h) Cegielniana,
 - i) Cicha,
 - j) Cisowa,
 - k) Fabryczna,
 - l) Fryderyka Chopina,
 - m) pl. Grunwaldzki,
 - n) Hanki Sawickiej,
 - o) Henryka Sienkiewicza,
 - p) Jedwabna,
 - q) Jeleniogórska,
 - r) Jesionowa,
 - s) Józefa Lompy,
 - t) Juliusza Słowackiego,
 - u) Karola Miarki,
 - v) pl. Kościelny,

w) Krótka,
x) Lipowa,
y) Lubawska,
z) Ludwika Waryńskiego,
za) Łączna,
zb) Łużycka,
zc) Magazynowa,
zd) Małgorzaty Fornalskiej,
ze) Marii Konopnickiej,
zf) Michała Drzymały,
zg) Młyńska,
zh) Modrzewiowa,
zi) Mostowa,
zj) Muzealna,
zk) Nadrzeczna,
zl) Nowa,
zm) Ogrodowa,
zn) Osiedle Antonówka,
zo) Papieża Jana Pawła II,
zp) Parkowa,
zq) Piotra Ściegiennego,
zr) Polna,
zs) Przelot,
zt) Przemysłowa,
zu) Ptasia,
zv) Rybna,
zw) Słoneczna,
zx) Słowiańska,
zy) Spacerowa,
zz) Sportowa,
zza) Stara,
zzb) Stefana Okrzei,
zzc) Stefana Żeromskiego,
zzd) Szkolna,
zze) Szpitalna,
zzf) Śląska,
zzg) Świerkowa,
zzh) Towarowa,
zzi) Tulipanowa,

zzj) Wąska,
zzk) Wiejska,
zzl) Władysława Broniewskiego,
zzm) al. Wojska Polskiego,
zzn) pl. Wolności,
zzo) Wrzosowa,
zzp) Wysoka,
zzq) Zamkowa,
zzr) Zielona,
zzs) Ziemska;

2) obwód GdD obejmuje obszar Gminy Miejskiej Kamienna Góra;

3) do obwodu G Nr 2 należą niżej wymienione ulice znajdujące w granicach obszaru Gminy Miejskiej Kamienna Góra:

a) Armii Ludowej,
b) E. J. Rosenbergów,
c) Jana Kilińskiego,
d) Janka Krasickiego,
e) Janusza Korczaka,
f) Jasna,
g) Katowicka,
h) Konwaliowa,
i) Krzeszowska,
j) Krzysztofa Kamila Baczyńskiego,
k) Księcia Bolka I,
l) Kwiatowa,
m) Legnicka,
n) Leśna,
o) Mała,
p) Marii Skłodowskiej-Curie,
q) Piastowska,
r) Romualda Traugutta,
s) Różana,
t) Storczykowa,
u) Tadeusza Kościuszki,
v) Tkaczy Śląskich,
w) Wałbrzyska.

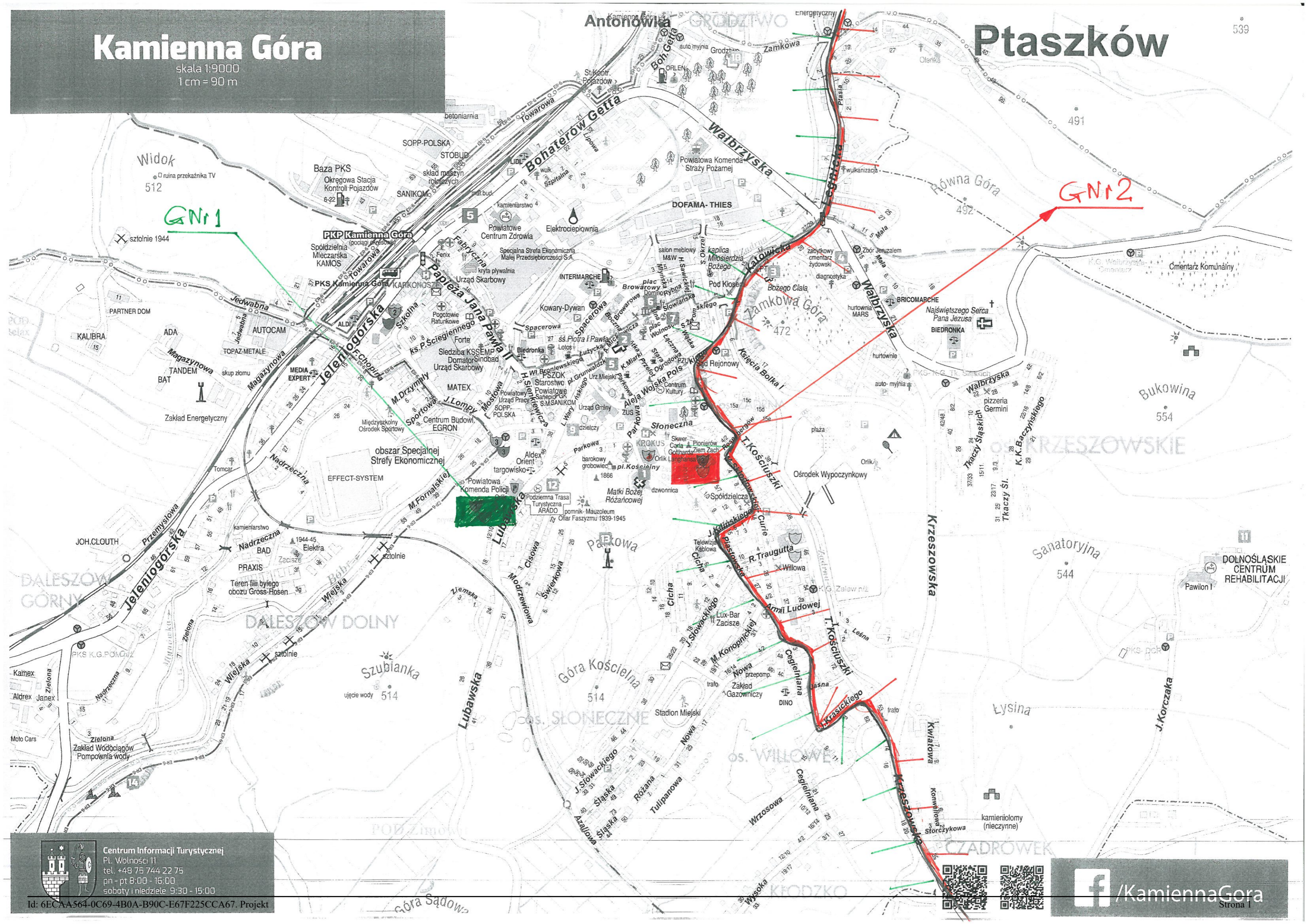
3. Załącznikiem graficznym jest mapa Gminy Miejskiej Kamienna Góra z zaznaczonymi w/w obwodami.

Kamienna Góra

skala 1:9000
1 cm = 90 m

Ptaszków


539



Widok
ruina przekaźnika TV
512

GN1

GN12

**Centrum Informacji Turystycznej**
Pl. Wolności 11
tel. +48 75 744 22 75
pn - pt 8:00 - 16:00
soboty i niedziele 9:30 - 15:00

Id: 6ECA564-0C69-4B0A-B90C-E67F225CCA67. Projekt



 /KamiennaGóra
Strona 1