

Ad. 17.

SV
PRZEWODNICZĄCY RADY
Janusz Jarosz

BRM.0006.43.2020

Projekt

z dnia 15 kwietnia 2020 r.

Zatwierdzony przez

**UCHWAŁA NR
RADY MIASTA KAMIENNA GÓRA**

z dnia 2020 r.

BIURO RADY MIASTA
KAMIENNA GÓRA
WPEŁNIŁO

15-04-2020
dnia

w sprawie ogłoszenia tekstu jednolitego uchwały w sprawie uchwalenia miejscowego planu zagospodarowania przestrzennego w rejonie ulicy Wałbrzyskiej w Kamiennej Górze

Na podstawie art. 16 ust. 3 ustawy z dnia 20 lipca 2000 r. o ogłaszaniu aktów normatywnych i niektórych innych aktów prawnych (Dz.U. z 2019r. poz. 1461), art. 18 ust. 2 pkt 5, art. 40 ust. 1 i art. 41 ust. 1 ustawy z dnia 8 marca 1990 r. o samorządzie gminnym (Dz.U. z 2019r. poz. 506 z późn. zm.¹⁾) oraz art. 3 ust. 1 i art. 20 ust. 1 ustawy z dnia 27 marca 2003 r. o planowaniu i zagospodarowaniu przestrzennym (Dz.U. z 2020r. poz. 293) Rada Miasta Kamienna Góra uchwala, co następuje:

§ 1. 1. Ogłasza tekst jednolity uchwały w sprawie uchwalenia miejscowego planu zagospodarowania przestrzennego w rejonie ulicy Wałbrzyskiej w Kamiennej Górze.

2. Ogłoszenie, o którym mowa w ust. 1 nastąpi w formie Obwieszczenia Nr/...../20 Rady Miasta Kamienna Góra z dnia r. w sprawie ogłoszenia tekstu jednolitego uchwały w sprawie uchwalenia miejscowego planu zagospodarowania przestrzennego w rejonie ulicy Wałbrzyskiej w Kamiennej Górze, zgodnie z brzmieniem załącznika do niniejszej uchwały.

§ 2. Uchwała wchodzi w życie z dniem podjęcia.

§ 3. 1. Obwieszczenie, o którym mowa w § 1 ust. 2 podlega ogłoszeniu w Dzienniku Urzędowym Województwa Dolnośląskiego.

2. Uchwała podlega podaniu do publicznej wiadomości poprzez jej zamieszczenie na stronie internetowej BIP Urzędu Miasta Kamienna Góra - www.bip.kamiennagora.pl.

Przewodniczący Rady

Janusz Jarosz

¹⁾ zmiany tekstu jednolitego wymienionej ustawy zostały ogłoszone w: Dz. U. z 2019 r. poz. 1309, 1571, 1696, 1815

z dnia 15 kwietnia 2020 r.
Zatwierdzony przez

OBWIESZCZENIE NR
RADY MIASTA KAMIENNA GÓRA

z dnia 2020 r.

w sprawie ogłoszenia tekstu jednolitego uchwały w sprawie uchwalenia miejscowego planu zagospodarowania przestrzennego w rejonie ulicy Wałbrzyskiej w Kamiennej Górze

1. Na podstawie art. 16 ust. 3 ustawy z dnia 20 lipca 2000 r. o ogłaszaniu aktów normatywnych i niektórych innych aktów prawnych (Dz.U. z 2019r. poz. 1461) ogłasza się w załączniku do niniejszego obwieszczenia jednolity tekst Uchwały Nr L/342/18 Rady Miasta Kamienna Góra z dnia 26 września 2018 r. w sprawie uchwalenia miejscowego planu zagospodarowania przestrzennego w rejonie ulicy Wałbrzyskiej w Kamiennej Górze (Dz. Urz. Woj. Dolnośląskiego z 2018 r., poz. 4827), z uwzględnieniem zmian wprowadzonych:

1) Wyrokiem Wojewódzkiego Sądu Administracyjnego we Wrocławiu z dnia 28 maja 2019 r.

Przewodniczący Rady

Janusz Jarosz

Załącznik do Obwieszczenia Nr

Rady Miasta Kamienna Góra

z dnia.....2020 r.

UCHWAŁA NR L/342/18
RADY MIASTA KAMIENNA GÓRA
z dnia 26 września 2018 r.

**w sprawie uchwalenia miejscowego planu zagospodarowania przestrzennego dla w rejonie ulicy
Wałbrzyskiej w Kamiennej Górze**

Na podstawie art. 18 ust. 2 pkt 5, art. 40 ust. 1 i art. 41 ust. 1 ustawy z dnia 8 marca 1990 r. o samorządzie gminnym (Dz. U. z 2019 r., poz. 506, 1309, 1571, 1696, 1815) oraz art. 3 ust. 1 i art. 20 ust. 1 ustawy z dnia 27 marca 2003 r. o planowaniu i zagospodarowaniu przestrzennym (Dz. U. z 2020 r., poz. 293), w związku z Uchwałą Nr XXXVII/236/13 z dnia 13 listopada 2013 r. w sprawie przystąpienia do sporządzenia miejscowego planu zagospodarowania przestrzennego dla obszaru w rejonie ulic: Wałbrzyskiej (cmentarz) i J. Korczaka (DCR) w Kamiennej Górze, po stwierdzeniu, że ustalenia planu nie naruszają ustaleń studium uwarunkowań i kierunków zagospodarowania przestrzennego miasta Kamienna Góra zatwierdzonego Uchwałą Nr XXI/118/12 Rady Miejskiej w Kamiennej Górze z dnia 30 maja 2012 r., **Rada Masta Kamienna Góra uchwała, co następuje:**

Rozdział 1.
Przepisy ogólne

§ 1.1. Uchwała się miejscowy plan zagospodarowania przestrzennego dla obszaru w rejonie ulicy Wałbrzyskiej w Kamiennej Górze, zwany dalej planem.

2. Granice obszaru objętego planem oznaczono na rysunku planu.

3. Integralnymi częściami planu są następujące załączniki:

- 1) załącznik nr 1 - rysunek planu sporządzony na mapie zasadniczej w skali 1:1000;
- 2) załącznik nr 2 - rozstrzygnięcie o sposobie rozpatrzenia uwag wniesionych do projektu planu;
- 3) załącznik nr 3 - rozstrzygnięcie o sposobie realizacji, zapisanych w planie, inwestycji z zakresu infrastruktury technicznej, które należą do zadań własnych gminy oraz zasadach ich finansowania.

4. Załączniki nr 2 i 3 nie stanowią ustaleń planu.

§ 2. Ilekroć w niniejszej uchwale przywołane są artykuły lub ustawa bez bliższego określenia, należy przez to rozumieć artykuły ustawy i ustawę z dnia 27 marca 2003 r. o planowaniu i zagospodarowaniu przestrzennym.

§ 3. 1. Przedmiotem planu są następujące ustalenia:

- 1) przeznaczenie terenów oraz linie rozgraniczające tereny o różnym przeznaczeniu lub różnych zasadach zagospodarowania;
- 2) zasady ochrony i kształtowania ładu przestrzennego;
- 3) zasady ochrony środowiska, przyrody i krajobrazu;
- 4) zasady ochrony dziedzictwa kulturowego i zabytków w tym krajobrazów kulturowych oraz dóbr kultury współczesnej;
- 5) wymagania wynikające z potrzeb kształtowania przestrzeni publicznych;
- 6) zasady kształtowania zabudowy oraz wskaźniki zagospodarowania terenu, maksymalna i minimalna intensywność zabudowy, minimalny udział procentowy powierzchni biologicznie czynnej w odniesieniu do powierzchni działki budowlanej, maksymalna wysokość zabudowy, minimalna liczba miejsc do parkowania w tym miejsca przeznaczone na parkowanie pojazdów zaopatrzonych w kartę parkingową i sposób ich realizacji oraz linie zabudowy i gabaryty obiektów;
- 7) granice i sposoby zagospodarowania terenów lub obiektów podlegających ochronie, ustalonych na podstawie odrębnych przepisów, w tym terenów górniczych, a także obszarów szczególnie zagrożenia powodzią,

obszarów osuwania się mas ziemnych, krajobrazów priorytetowych określonych w audycie krajobrazowym oraz w planach zagospodarowania przestrzennego województwa;

- 8) szczegółowe zasady i warunki scalania i podziału nieruchomości objętych planem miejscowym;
- 9) szczególne warunki zagospodarowania terenów oraz ograniczenia w ich użytkowaniu, w tym zakaz zabudowy;
- 10) zasady modernizacji, rozbudowy i budowy systemów komunikacji i infrastruktury technicznej;
- 11) stawki procentowe, na podstawie których ustala się opłatę, o której mowa w art. 36 ust. 4;
- 12) sposób usytuowania obiektów budowlanych w stosunku do dróg i innych terenów publicznie dostępnych oraz do granic przyległych nieruchomości, kolorystykę obiektów budowlanych oraz pokrycie dachów;
- 13) minimalna powierzchnia nowo wydzielonych działek budowlanych.

2. W planie nie określa się:

- 1) zasad kształtowania krajobrazu – ze względu na brak potrzeby wskazania takich zasad;
- 2) dotyczące sposobu i terminu tymczasowego zagospodarowania, urządzenia i użytkowania terenów – ze względu na brak potrzeby wskazania sposobu i terminu tymczasowego zagospodarowania, urządzenia i użytkowania terenów;
- 3) uwarunkowań wynikających z art. 15 ust. 3 pkt 1, 2, 3, 3a, 4, 4a, 4b, 5, 6, 7, które nie występują w granicach planu.

§ 4. 1. Ustala się następujące grupy kategorii przeznaczenia terenu, przy czym każda grupa ma odrębne oznaczenie, a w obrębie grupy – w szczególnych przypadkach wskazano również odrębne oznaczenie dla kategorii,

1) tereny infrastruktury technicznej - grupa obejmuje następujące kategorie:

- a) sieci kanalizacyjne i wodociągowe wraz z uzbrojeniem i urządzeniami,
- b) sieci gazowe i obiekty stacji redukcyjno pomiarowych gazu,
- c) sieci elektroenergetyczne i obiekty stacji transformatorowych,
- d) sieci i urządzenia telekomunikacyjne;

2) tereny komunikacji:

- a) dróg i ulic z dopuszczeniem miejsc postojowych - kategoria oznaczona w planie lit. KD i dalej odpowiednio sklasyfikowane technicznie,

3) tereny zabudowy usługowej - grupa obejmuje następujące kategorie, oznaczone w planie lit. U:

- a) tereny i obiekty handlu detalicznego mało powierzchniowego o powierzchni sprzedaży mniejszej niż 400m² - zwane dalej sklepami, oraz powiązane z nimi zamknięte składy i magazyny,
- b) tereny i obiekty biurowe,
- c) tereny i obiekty produkcji drobnej,
- d) tereny i obiekty usług drobnych,
- e) tereny i obiekty biur oraz pracowni projektowych i artystycznych,
- f) tereny i obiekty lecznic dla zwierząt małych,
- g) tereny i obiekty obsługi komunikacji samochodowej z wyłączeniem stacji paliw;

4) tereny zieleni i wód - grupa obejmuje kategorię - cmentarze, oznaczone w planie lit. ZC.

2. Ilekroć w uchwale jest mowa o:

- 1) biurach – należy przez to rozumieć budynki lub ich części, w których prowadzi się działalność związaną z zarządzaniem, doradztwem, finansami, projektowaniem, ubezpieczeniami, obsługą nieruchomości, reklamą, tłumaczeniami, przetwarzaniem i przesyłaniem informacji, informatyką, administracją, a także podobną działalność, której nie prowadzi się w budynkach lub ich częściach należących do innej kategorii przeznaczenia terenu;

- 2) pracowniach artystycznych – należy przez to rozumieć pomieszczenia, budynki lub ich części wyspecjalizowane do potrzeb tworzenia utworów artystycznych, w tym studia nagrań a także obiekty do nich podobne, nienależące do innej kategorii przeznaczenia terenu;
- 3) produkcji drobnej – należy przez to rozumieć niewielkie obiekty związane z prowadzeniem działalności wytwórczej, z wyłączeniem branży spożywczej, takie jak zakłady poligraficzne i tym podobne, w tym obiekty przystosowane do przyjmowania klientów, wraz z obiektami towarzyszącymi, a także obiekty do nich podobne, nienależące do innej kategorii przeznaczenia;
- 4) sklepach – należy przez to rozumieć obiekty lub ich części służące sprzedaży detalicznej, przystosowane do przyjmowania klientów, o powierzchni sprzedaży nie większej niż 400m², z wyłączeniem branży spożywczej, oraz punkty sprzedaży zakładów, gier losowych, loteryjnych i zakładów sportowych a także obiekty do nich podobne, nienależące do innej kategorii przeznaczenia terenu;
- 5) usługach drobnych – należy przez to rozumieć punkty usług szewskich, krawieckich, rymarskich, fotograficznych, introligatorskich, poligraficznych, jubilerskich, fryzjerskich, kosmetycznych, zegarmistrzowskich, pogrzebowych, ślusarskich, stolarskich, punkty napraw artykułów użytku osobistego i użytku domowego, studia wizażu i odchudzania, łaźnie i sauny, solaria, gabinety masażu a także obiekty do nich podobne nie należące do innej kategorii przeznaczenia terenu.

3. Na każdym terenie dopuszcza się zieleń i budowlę towarzyszącą kategoriom przeznaczenia dopuszczonym na tym terenie, zgodnie z przepisami odrębnymi.

4. Pozostałe oznaczenia, niezdefiniowane inaczej w innych aktach prawnych, należy rozumieć w znaczeniu powszechnym.

§ 5. Określenia stosowane w uchwale oznaczają:

- 1) długość elewacji podstawowej bryły obiektu – całkowita długość ścian obiektu, równoległych do linii zabudowy od strony frontowej działki, a w przypadku ścian nierównoległych do linii zabudowy - całkowita długość ścian obiektu o większej wartości;
- 2) linia rozgraniczająca orientacyjna - linia rozgraniczająca tereny o różnych funkcjach lub zasadach zagospodarowania, która może być przesunięta o wartość ściśle wskazaną w ustaleniach planu;
- 3) linia zabudowy maksymalna nieprzekraczalna - linia zabudowy, której nie może przekroczyć żaden kubaturowy obiekt budowlany przy czym lokalizacja obiektów kubaturowych nie może naruszać innych przepisów odrębnych, np. w zakresie wymaganej skrajni drogi, czy odległości od krawędzi jezdni, granicy działki;
- 4) obsługa komunikacyjna – dojazd pojazdem samochodowym odpowiadającym przeznaczeniu nieruchomości z wyłączeniem incydentalnej obsługi (np. dla zabudowy mieszkaniowej – dojazd samochodem osobowym z wyłączeniem obsługi związanej z wywiezieniem śmieci, dostawą mebli, dojazdem jednostek ratowniczo-gaśniczych PSP, dojazdem karetki pogotowia);
- 5) przeznaczenie podstawowe terenu, działki lub budynku – część przeznaczenia terenu, działki lub budynku stanowiąca strukturę techniczno-użytkową, należącą do danej kategorii przeznaczenia, która dominuje na danym terenie, działce lub w danym budynku i zajmuje co najmniej 70% powierzchni terenu, działki lub powierzchni użytkowej budynku, o ile w dalszej części uchwały nie wskazano inaczej;
- 6) przeznaczenie terenu – funkcje, które są dopuszczone na określonym terenie;
- 7) przeznaczenie uzupełniające terenu, działki lub budynku – część przeznaczenia terenu, działki lub budynku stanowiąca strukturę techniczno-użytkową, należącą do danej kategorii przeznaczenia, która nie dominuje na danym terenie, działce lub w danym budynku i zajmuje co najwyżej 30% powierzchni terenu, działki lub powierzchni użytkowej budynku, o ile w dalszej części uchwały nie wskazano inaczej;
- 8) sieci uzbrojenia terenu – sieci wodociągowe i kanalizacyjne, gazociągi, sieci ciepłownicze, linie kablowe sieci telekomunikacyjnych i elektroenergetycznych, oraz inne podobne przewody, wraz z urządzeniami niezbędnymi do ich funkcjonowania;
- 9) teren – część obszaru objętego planem wyznaczona na rysunku planu liniami rozgraniczającymi, lub liniami rozgraniczającymi i granicami obszaru objętego planem - oznaczona odrębnym oznaczeniem literowym;

10) wysokość obiektu, elewacji, zabudowy i innych elementów zagospodarowania przestrzennego - należy przez to rozumieć, wysokość obiektu, elewacji, zabudowy i innych elementów zagospodarowania przestrzennego - mierzoną od poziomu terenu istniejącego, przed realizacją projektu.

§ 6. Jeśli w ustaleniach szczegółowych zawartych w rozdziale 3 planu „Ustalania szczegółowe dla terenów objętych planem”, nie określono żadnych warunków dla poszczególnych grup ustaleń – należy przyjąć do rozstrzygnięć ustalenia rozdziału 2 planu „Ustalania ogólne dla obszaru objętego planem”.

§ 7. Ustalania szczegółowe zawarte w rozdziale 3 planu stanowią uzupełnienie, uściślenie ustaleń ogólnych zawartych w rozdziale 2, w odniesieniu do każdego z terenów, a w przypadku rozbieżności ustalenia szczegółowe - otrzymują pierwszeństwo nad ustaleniami ogólnymi.

§ 8. Wszystkie oznaczenia graficzne pokazane na rysunku planu poza granicami opracowania - stanowią wyłącznie informację o znaczeniu kompozycyjnym, oraz o powiązaniach przestrzennych i komunikacyjnych.

Rozdział 2.

Ustalania ogólne dla obszaru objętego planem

§ 9. Przyjmuje się następujące obowiązujące ustalenia dotyczące przeznaczenia terenów oraz linii rozgraniczających tereny o różnym przeznaczeniu lub różnych zasadach zagospodarowania,

- 1) granice obszaru objętego planem;
- 2) linie rozgraniczające tereny o różnym przeznaczeniu lub różnych zasadach zagospodarowania:
 - a) obowiązujące,
 - b) orientacyjne, których dopuszcza się przesunięcie o 4,0m, wyłącznie dla poszerzenia ciągów komunikacyjnych;
- 3) oznaczenia poszczególnych terenów zawierające symbole literowe, określające przeznaczenia terenów i numery wyróżniające je spośród innych terenów:
 - a) E-1 - teren infrastruktury technicznej - elektroenergetyki,
 - b) KDW-1 i 2 – tereny dróg wewnętrznych,
 - c) KDG-1 - teren drogi publicznej klasy głównej,
 - d) MN-1 – teren zabudowy mieszkaniowej jednorodzinnej,
 - e) MW-1 – teren zabudowy mieszkaniowej wielorodzinnej,
 - f) U-1- teren zabudowy usługowej,
 - g) ZC-1 - cmentarz,
- 4) Ustalenie proporcji przeznaczenia podstawowego do przeznaczenia uzupełniającego bilansuje się odrębnie dla każdego budynku lub budynków o odrębnym numerze porządkowym, następnie dla każdej działki budowlanej - przypisanej do budynku lub budynków, oraz w przypadku działki niezabudowanej - dla jej obszaru.

§ 10. Przyjmuje się następujące obowiązujące ustalenia dotyczące zasad ochrony i kształtowania ładu przestrzennego:

- 1) nakazy, zakazy, dopuszczenia i ograniczenia w zagospodarowaniu terenów:
 - a) obszar planu znajduje się w strefie obszaru śródmieścia,
 - b) dopuszcza się sytuowanie obiektów gospodarczych, infrastruktury technicznej i garaży bezpośrednio przy granicy działki, w przypadku, gdy lokalizacja taka nie stoi w sprzeczności z przepisami odrębnymi,
 - c) w przypadku braku linii zabudowy na terenie – uznaje się obrys zabudowy wskazanej do zachowania, za równorzędny z maksymalnymi nieprzekraczalnymi liniami zabudowy, a w przypadku wyburzenia istniejącej zabudowy, usytuowanie nowego budynku należy dostosować do tych linii i warunków technicznych, zgodnie z przepisami odrębnymi;
- 2) ustanawia się maksymalną nieprzekraczalną linię zabudowy,

- 3) zabudowę istniejącą oznaczoną na rysunku jako wskazaną do zachowania uznaje się za element kompozycji przestrzennej i ustanawia się dla niej wymóg zachowania jej układu przestrzennego w zakresie wysokości zabudowy i jej układu dachów.

§ 11. Przyjmuje się następujące ustalenia dotyczące ochrony środowiska, przyrody i krajobrazu:

1) obowiązujące:

- a) tereny oznaczone w planie symbolem MW należą do terenów zabudowy mieszkaniowej wielorodzinnej i zamieszkania zbiorowego, zgodnie z przepisami dotyczącymi ochrony środowiska, w zakresie ochrony przed hałasem,
- b) tereny oznaczone w planie symbolem MN należą do terenów zabudowy mieszkaniowej jednorodzinnej, zgodnie z przepisami dotyczącymi ochrony środowiska, w zakresie ochrony przed hałasem,
- c) tereny oznaczone w planie symbolem U należą do terenów zabudowy mieszkaniowo-usługowych, zgodnie z przepisami dotyczącymi ochrony środowiska, w zakresie ochrony przed hałasem,
- d) wszelkie ograniczenia dotyczące uciążliwości – nie dotyczą inwestycji w zakresie łączności,
- e) z zastrzeżeniem pozostałych ustaleń planu, dopuszcza się mikroinstalacje odnawialnych źródeł energii;

2) nieobowiązujące, tj. informacyjne:

- a) obszar objęty planem znajduje się w zasięgu Głównego Zbiornika Wód Podziemnych nr 343 „Dolina rzeki Bóbr (Marciszów)”,
- b) oznaczenie graficzne na rysunku planu - "drzewa istniejące",
- c) oznaczenie graficzne na rysunku planu - "szpalery zwartych nasadzeń zorganizowanych", przez które należy rozumieć szpalery zorganizowanej zieleni średniej o wysokości formy dorosłej do 8,0m, sadzone w odstępach umożliwiającym zwarcie ich formy dorosłej w rzędach pojedynczych, podwójnych lub potrójnych - z przewagą zieleni zimozielonej,
- d) na powierzchniach niezabudowanych i nieutwardzonych zaleca się urządzenie zieleni.

§ 12. Przyjmuje się obowiązujące ustalenia, dotyczące zasad ochrony dziedzictwa kulturowego i zabytków, w tym krajobrazów kulturowych oraz dóbr kultury współczesnej:

1. W obszarze opracowania znajdują się obiekty ujęte w rejestrze zabytków - wymienione w części szczegółowej planu.

2. Ustanawia się ochronę konserwatorską dla następujących obiektów: nr 28 i 30 przy ul. Wałbrzyskiej.

3. Dla zapewnienia pełnej ochrony obiektów, dla których ustanowiono ochronę konserwatorską - należy dążyć do:

- 1) zachowania lub odtworzenia historycznej bryły, rzutu i układu dachu,
- 2) odtworzenia historycznej kompozycji i wystroju elewacji, w tym kształtu, rozmiarów i rozmieszczenia otworów,
- 3) odtworzenia, uzupełnienia zdegradowanych, uszkodzonych, lub zniszczonych elementów wystroju i kompozycji elewacji, oraz detali architektonicznych,
- 4) odtworzenia historycznej faktury i kolorystyki tynków,
- 5) odtworzenia historycznego wyglądu zewnętrznego stolarki okiennej i drzwiowej;

4. Dla obiektów objętych ochroną konserwatorską wskazuje się ich szczególnie cenne elementy:

1) obiekt nr 28 przy ul. Katowickiej:

- a) kompozycja elewacji z uwzględnieniem osi i rozplanowania otworów,
- b) gzymsy między kondygnacyjne w elewacji frontowej i bocznych,
- c) stolarka drzwi frontowych z naświetlem;

2) obiekt nr 30 przy ul. Katowickiej:

- a) bryła obiektu, forma dachu,

- b) kompozycja elewacji z uwzględnieniem osi i rozplanowania otworów,
- c) stolarka drzwi frontowych z naświetlem.

5. Dla zapewnienia pełnej ochrony obiektów, dla których ustanowiono ochronę konserwatorską - należy dążyć do:

- 1) zachowania lub odtworzenia historycznej bryły, rzutu i układu dachu,
- 2) odtworzenia historycznej kompozycji i wystroju elewacji, w tym kształtu, rozmiarów i rozmieszczenia otworów,
- 3) odtworzenia, uzupełnienia zdegradowanych, uszkodzonych, lub zniszczonych elementów wystroju i kompozycji elewacji, oraz detali architektonicznych,
- 4) odtworzenia historycznej faktury i kolorystyki tynków,
- 5) odtworzenia historycznej stolarki okiennej i drzwiowej;

6. Dla obiektów objętych ochroną konserwatorską w odniesieniu do ich szczególnie cennych elementów - przyjmuje się następujące dopuszczenia, wymagania i zakazy:

- 1) w stosunku do chronionej formy lub układu dachu - wymaga się stosowania materiałów budowlanych uzasadnionych historycznie lub blisko do nich nawiązujących;
- 2) w stosunku do chronionej stolarki drzwi i okien - wymaga się zachowania lub odtworzenia tej stolarki co do materiału, wyglądu, dekoracji i innych jej elementów;
- 3) w stosunku do elewacji, opisanych jako mające chronioną elewację, chronioną kompozycję elewacji i elewację z chronionymi detalami - dopuszcza się montaż wind i platform dla niepełnosprawnych - w taki sposób, aby nie naruszały kompozycji i wystroju elewacji;
- 4) w stosunku do elewacji, opisanych jako mające chronioną elewację, chronioną kompozycję elewacji i elewację z chronionymi detalami - ustanawia się zakaz:
 - a) stosowania zewnętrznego ocieplenia,
 - b) stosowania sztucznych (w tym styropianowych) elementów dekoracyjnych,
 - c) montowania urządzeń klimatyzacyjnych,
 - d) montowania przewodów wentylacyjnych, spalinowych z wyłączeniem płaskich elementów o wymiarze nie większym niż 20 na 20cm, np. króćców grzejników gazowych, osłon wentylacji mechanicznej - lokowanych w kompozycyjnie uzasadnionych miejscach, o ile nie naruszają chronionych elementów dekoracyjnych,
 - e) montowania przewodów, kabli, rur, anten;

7. Wyznacza się strefę ochrony konserwatorskiej obserwacji archeologicznej na całym obszarze planu, w której wszelkie prace ziemne należy prowadzić zgodnie z przepisami odrębnymi z zakresu ochrony zabytków i opieki nad zabytkami.

§ 13. Przyjmuje się następujące obowiązujące wymagania wynikające z potrzeb kształtowania przestrzeni publicznych,

- 1) jako tereny przestrzeni publicznych ustala się obszary między liniami rozgraniczającymi dróg, ulic i ciągów komunikacyjnych, oznaczonych w planie KD;
- 2) nie dopuszcza się umieszczania w przestrzeni publicznej tymczasowych obiektów usługowo-handlowych;
- 3) ustala się następujące zasady umieszczania w przestrzeni publicznej urządzeń technicznych - dopuszcza się lokalizację urządzeń technicznych, w szczególności sieci infrastruktury technicznej rozdzielczej w zgodzie z przepisami odrębnymi.

§ 14. Przyjmuje się obowiązujące ustalenia dotyczące zasad kształtowania zabudowy oraz wskaźniki zagospodarowania terenu:

- 1) gabaryty obiektów, definiowane przez:
 - a) wskaźniki zabudowy,

- minimalny udział procentowy powierzchni biologicznie czynnej w odniesieniu do powierzchni działki budowlanej - 30%, o ile przepisy techniczne nie stanowią inaczej;
 - maksymalną i minimalną intensywność zabudowy oraz wielkość powierzchni zabudowy w stosunku do powierzchni działki lub terenu - wyrażoną jako wskaźnik - określają przepisy szczegółowe;
- b) maksymalne nieprzekraczalne linie zabudowy, wyznaczone na rysunku planu i opisane w części szczegółowej,
 - c) dachy płaskie
- 2) maksymalna wysokość zabudowy przeznaczenia podstawowego - 10m;
 - 3) minimalna liczba miejsc parkingowych w obrębie działki budowlanej przynależnej do obiektu i sposób ich realizacji:
 - a) dla obiektu usługowego – 2 miejsca parkingowe na każde rozpoczęte 100m² powierzchni użytkowej,
 - b) dla obiektu mieszkalnego – 1 miejsce parkingowe na każde mieszkanie,
 - c) do parkowania pojazdów zaopatrzonych w kartę parkingową wymaga się wykonania co najmniej:
 - 1 miejsca postojowego – jeżeli liczba miejsc wynosi 4 do 20,
 - 2 miejsca postojowe – jeżeli liczba miejsc wynosi 20 do 40,
 - 3 miejsca postojowe – jeżeli liczba miejsc jest większa niż 41;
 - 4) zakazuje się lokalizacji garaży i obiektów gospodarczych o elewacjach z blachy i paneli lub listew z tworzyw sztucznych.

§ 15. Przyjmuje się następujące nieobowiązujące, tj. informacyjne ustalenia dotyczące granic i sposobów zagospodarowania terenów lub obiektów podlegających ochronie na podstawie odrębnych przepisów, w tym terenów górniczych, a także obszarów szczególnego zagrożenia powodzią, obszarów osuwania się mas ziemnych, krajobrazów priorytetowych określonych w audycie krajobrazowym oraz w planach zagospodarowania przestrzennego województwa - obszar objęty planem znajduje się w zasięgu Głównego Zbiornika Wód Podziemnych nr 343 „Dolina rzeki Bóbr (Marciszów)”,

§ 16. Przyjmuje się następujące obowiązujące ustalenia dotyczące szczegółowych zasad scalania i podziału nieruchomości objętych planem miejscowym:

- 1) szerokości frontu działek powstających w wyniku scalania i podziału nieruchomości będą wynosiły minimalnie 10m i maksymalnie 50m;
- 2) wielkości działek powstających w wyniku scalania i podziału nieruchomości będą wynosiły od 50m² do 2000m²;
- 3) kąt położenia granic działek powstających w wyniku scalania i podziału nieruchomości - w stosunku do pasa drogowego lub działki stanowiącej dojazd położony będzie, pod kątem prostym jeśli długość tej granicy nie będzie mniejsza niż 10m, lub zawierać się będzie w granicach 55° do 125°.

§ 17. Przyjmuje się następujące nieobowiązujące, tj. informacyjne ustalenia dotyczące szczególnych warunków zagospodarowania terenów oraz ograniczenia w ich użytkowaniu, w tym zakaz zabudowy - oznaczone na rysunku planu „obiekty postulowane do usunięcia”, wskazane zastały z powodu odległości od granic nieruchomości, ze względów kompozycyjnych i innych.

§ 18. Przyjmuje się następujące zasady modernizacji, rozbudowy i budowy systemów komunikacji i infrastruktury technicznej:

- 1) obowiązujące:
 - a) określenie układu komunikacyjnego wraz z jego parametrami – według ustaleń szczegółowych planu,
 - b) określenie warunków powiązań z układem zewnętrznym dla układu komunikacyjnego – według ustaleń rysunku planu,
 - c) klasyfikacja ulic i ciągów komunikacyjnych – według ustaleń szczegółowych planu,

- d) sieci uzbrojenia terenu rozdzielcze dopuszcza się poza obszarami znajdującymi się wewnątrz terenów ograniczonych liniami zabudowy, gdzie można realizować pozostałe sieci, służące do obsługi przewidywanej tam zabudowy,
- e) zaopatrzenie w wodę z sieci wodociągowej, ze względu na bliskość czynnego cmentarza - nie dopuszcza się innych rozwiązań,
- f) sieci wodociągowe należy projektować w układach pierścieniowych, zapewniających ciągłość dostawy wody do odbiorców i zabezpieczenie przeciwpożarowe,
- g) modernizacja i przebudowa istniejącego systemu kanalizacji, budowa nowych elementów sieci winna być prowadzona w sposób umożliwiający rozdzielenie kanalizacji sanitarnej i deszczowej,
- h) odprowadzenie ścieków komunalnych siecią kanalizacji sanitarnej, ze względu na bliskość czynnego cmentarza - nie dopuszcza się innych rozwiązań,
- i) odprowadzenie wód opadowych i roztopowych siecią kanalizacji deszczowej, dopuszcza się retencjonowanie i rozsączenie tych wód, zgodnie z przepisami odrębnymi,
- j) dla wód opadowych i roztopowych zbieranych na powierzchniach określonych w przepisach szczególnych, które mogą być zanieczyszczone substancjami ropopochodnymi i innymi - obowiązuje usunięcie tych substancji za pomocą urządzeń do podczyszczania, przed wprowadzeniem wód do kanalizacji deszczowej, lub ich retencjonowaniem i rozsączeniem, zgodnie z przepisami odrębnymi,
- k) modernizacja i przebudowa istniejącego systemu sieci gazowej winna być prowadzona w sposób umożliwiający podłączanie nowych użytkowników, dopuszcza się też przebudowę i/lub modernizację wyeksploatowanych przewodów gazowych,
- l) zaopatrzenie w ciepło - ustala się obowiązek stosowania źródeł ciepła wykorzystujących biopaliwa, lub inne wysokosprawne źródła ciepła o niskim stopniu emisji zanieczyszczeń,
- m) w zakresie zaopatrzenia w energię elektryczną obowiązuje zaopatrzenie w energię elektryczną z sieci elektroenergetycznej, przy czym nie dopuszcza się budowy stacji transformatorowych słupowych,
- n) w zakresie oświetlenia ulicznego obowiązuje powiązanie z istniejącym oświetleniem lub budowa nowych układów;

2) nieobowiązujące, tj. informacyjne:

- a) oznaczenie graficzne na rysunku planu „zarys istniejących ulic / zarys projektowanych ulic”,
- b) realizacja układu komunikacyjnego lub jego przebudowy powinna obejmować również budowę, przebudowę lub modernizację sieci uzbrojenia terenu,
- c) w zakresie gromadzenia i usuwania odpadów obowiązują zasady określone w przepisach odrębnych i aktach prawa miejscowego,
- d) oznaczenie graficzne na rysunku planu „wjazd/wyjazd na drogę publiczną” dla nowej i istniejącej zabudowy, wskazuje preferowany kierunek obsługi komunikacyjnej, przy czym brak oznaczeń nie stanowi o braku możliwości obsługi komunikacyjnej.

§ 19. Określa się wysokość stawki procentowej, na podstawie której ustala się opłatę, o której mowa w art. 36 ust. 4, równą 30%.

§ 20. Przyjmuje się następujące obowiązkowe ustalenia dotyczące sposobów usytuowania obiektów budowlanych w stosunku do dróg i innych terenów publicznie dostępnych oraz do granic przyległych nieruchomości, kolorystykę obiektów budowlanych oraz pokrycie dachów:

- 1) zakazuje się stosowania pokrycia elewacji w postaci: elementów z tworzyw sztucznych, blach;
- 2) nakazuje się w obrębie jednego obiektu budowlanego - zachowanie jednolitej formy i kolorystyki stolarki okiennej;
- 3) w obrębie działek budowlanych z istniejącą zabudową dopuszcza się dostosowanie nachylenia oraz materiału pokrycia dachów nowych obiektów - do nachylenia i pokryć istniejących;

- 4) dla zabudowy nowej i dachów niepłaskich - ustala się pokrycie dachów z dachówek ceramicznych w kolorze ceglastoczerwonym lub łupkami naturalnymi, płytkami imitującymi naturalny łupek, dachówkami i płytkami fotowoltaicznymi oraz ogniwami fotowoltaicznymi;
- 5) dopuszcza się stosowanie dachów zielonych, zgodnie z przepisami odrębnymi;
- 6) na dachach dopuszcza się montaż ogniw fotowoltaicznych, zgodnie z przepisami odrębnymi.

§ 21. Przyjmuje się następujące ustalenia dotyczące minimalnej powierzchni nowo wydzielonych działek budowlanych:

- 1) obowiązujące:
 - a) powierzchnia działki budowlanej dla obiektu innego niż infrastruktura techniczna nie może być mniejsza niż 100m²;
 - b) powierzchnia działki budowlanej dla garażu nie może być mniejsza niż 18m²;
 - c) minimalna powierzchnia działki budowlanej służącej lokalizacji infrastruktury technicznej nie może być mniejsza niż 10m².
- 2) nieobowiązujące, tj. informacyjne:
 - a) oznaczenie na rysunku planu „wskazane powiązanie z sąsiednią nieruchomością” opisuje działki wydzielane na poprawę zagospodarowania, które nie muszą mieć zagwarantowanego dostępu do drogi publicznej o ile po połączeniu z działką, której poprawia się zagospodarowanie – taki dostęp połączone działki będą posiadać; zakończeniem postępowania w tym zakresie jest połączenie działek i nadanie im nowego, jednego numeru geodezyjnego,
 - b) oznaczone na rysunku planu „granice i numery geodezyjne działek” - opisujące ich przebieg i numery w ważnych kompozycyjnie miejscach.

Rozdział 3.

Ustalenia szczegółowe dla terenów objętych planem

§ 22. Teren infrastruktury technicznej - elektroenergetyki, w tym stacje transformatorowe – oznaczony symbolem E.

1. Obowiązują następujące ustalenia dotyczące przeznaczenia terenów oraz linii rozgraniczających tereny o różnym przeznaczeniu lub różnych zasadach zagospodarowania:

- 1) przeznaczenie podstawowe:
 - a) infrastruktura drogowa i techniczna do obsługi funkcji przeznaczeń terenu,
 - b) zabudowa techniczna,
- 2) przeznaczenie uzupełniające:
 - a) infrastruktura techniczna nie związana z przeznaczeniem podstawowym – realizowana pod powierzchnią ziemi i nie kolidująca z przeznaczeniem podstawowym,
 - b) zieleń;

2. Obowiązują następujące ustalenia dotyczące zasad kształtowania zabudowy oraz wskaźniki zagospodarowania terenu, maksymalną i minimalną intensywność zabudowy jako wskaźnik powierzchni całkowitej zabudowy w odniesieniu do powierzchni działki budowlanej, minimalny udział procentowy powierzchni biologicznie czynnej w odniesieniu do powierzchni działki budowlanej, maksymalną wysokość zabudowy, minimalną liczbę miejsc do parkowania w tym miejsca przeznaczone na parkowanie pojazdów zaopatrzonych w kartę parkingową i sposób ich realizacji oraz linie zabudowy i gabaryty obiektów:

- 1) wskaźniki zagospodarowania terenu dla terenu E-1:
 - a) maksymalna intensywność zabudowy – 0,5,
 - b) minimalna intensywność zabudowy - 0,05,
 - c) wielkość powierzchni zabudowy w stosunku do powierzchni działki lub terenu - wyrażoną jako wskaźnik w wartości maksymalnej - 0,5;

2) gabaryty i wysokość projektowanych obiektów:

- a) maksymalna wysokość zabudowy kubaturowej nowej – 1 kondygnacja nadziemna i 5,0m,
- b) maksymalne nieprzekraczalne linie zabudowy dla terenu E-1 ustala się zgodnie z rysunkiem planu, tj. w odległości 2,6m od granicy planu,
- c) geometria dachów - wymaga się zastosowania dachów o nachyleniu 40° do 45° i dopuszcza się jako pokrycie gont bitumiczny o wykroju prostokątnym – w kolorze grafitowym.

§ 23. Tereny komunikacji - tereny dróg publicznych oznaczonych symbolem KDG, oraz tereny dróg wewnętrznych oznaczonych symbolem KDW.

1. Dla terenów komunikacji ustala się przeznaczenie:

1) podstawowe, stanowiące jednocześnie klasyfikację ulic i ciągów komunikacyjnych:

- a) KDW-1 i 2 – tereny dróg wewnętrznych,
- b) KDG-1 - tereny dróg publicznych klasy głównej;

2) uzupełniające - infrastruktura techniczna;

3) orientacyjne linie rozgraniczające tereny o różnym przeznaczeniu lub różnych zasadach zagospodarowania, dopuszcza się przesunąć w sposób opisany w części ogólnej lub przy poszczególnych terenach, wyłącznie dla poszerzenia ciągów komunikacyjnych.

2. Obowiązują następujące zasady modernizacji, rozbudowy i budowy systemów komunikacji i infrastruktury technicznej:

1) warunki wykonania układu komunikacyjnego wraz z jego parametrami:

- a) KDW-1 i 2 – tereny dróg wewnętrznych - droga jednojezdniowa, z dwoma pasami ruchu 2 x 2,25 do 2,5m, bez chodnika z utwardzonymi obustronnie pobocznymi, szerokość w liniach rozgraniczających według stanu istniejącego, pokazanego na rysunku planu i nie mniej niż 6,1m dla drogi KDW-2,
- b) KDG-1 - tereny dróg publicznych klasy głównej;
 - droga jednojezdniowa, z dwoma pasami ruchu 2 x 2,75m, z dwustronnym chodnikiem,
 - szerokość w liniach rozgraniczających według stanu istniejącego, pokazanego na rysunku planu,
- c) dopuszcza się przyjęcie innych parametrów dróg, ulic, chodników – w szczególnych przypadkach o ile jest to dozwolone przepisami technicznymi;

2) określenie warunków powiązań układu komunikacyjnego z układem zewnętrznym:

- a) rozmiary terenu potrzebnego na skrzyżowanie drogi klasy KDG z drogami KDW określa się przez stosowanie narożnych ściąg nie mniejszych niż 5,0m x 5,0m.

§ 24. Teren zabudowy mieszkaniowej jednorodzinnej - oznaczony symbolem MN.

1. Obowiązują następujące ustalenia dotyczące przeznaczenia terenów oraz linii rozgraniczających tereny o różnym przeznaczeniu lub różnych zasadach zagospodarowania:

1) przeznaczenie podstawowe:

- a) zabudowa mieszkaniowa jednorodzinna,

2) przeznaczenie uzupełniające:

- a) biura, pracownie artystyczne i projektowe, sklepy i usługi drobne – zajmujące do 25% powierzchni użytkowej budynków o funkcji podstawowej,
- b) infrastruktura drogowa i zabudowa garażowa do obsługi funkcji przeznaczeń terenu;

3) orientacyjne linie rozgraniczające tereny o różnym przeznaczeniu lub różnych zasadach zagospodarowania, dopuszcza się przesunąć w kierunku terenu MN-1 o 5,0m,

2. Obowiązują następujące ustalenia dotyczące zasad kształtowania zabudowy oraz wskaźniki zagospodarowania terenu, maksymalną i minimalną intensywność zabudowy jako wskaźnik powierzchni całkowitej zabudowy w odniesieniu do powierzchni działki budowlanej, minimalny udział procentowy powierzchni biologicznie czynnej w odniesieniu do powierzchni działki budowlanej, maksymalną wysokość zabudowy, minimalną liczbę miejsc do parkowania w tym miejsca przeznaczone na parkowanie pojazdów zaopatrzonych w kartę parkingową i sposób ich realizacji oraz linie zabudowy i gabaryty obiektów:

1) wskaźniki zagospodarowania terenu:

- a) ustala się maksymalną i minimalną intensywność zabudowy dla terenu MN-1 w następujących wartościach – 0,3 i 0,2,
- b) ustala się wielkość powierzchni zabudowy w stosunku do powierzchni działki lub terenu - wyrażoną jako wskaźnik, dla terenu - MN-1 - 0,12 do 0,15,

2) gabaryty i wysokość projektowanych obiektów:

- a) maksymalna wysokość zabudowy o przeznaczeniu podstawowym dotyczy również rozbudowy obiektów istniejących;
- b) maksymalna wysokość zabudowy gospodarczej i garażowej nowej oraz istniejącej w przypadku rozbudowy - 3,8m,
- c) maksymalne nieprzekraczalne linie zabudowy, ustala się - zgodnie z rysunkiem planu, tj. dla terenu MN-1, w liniach zabudowy istniejącej oraz w odległości: 5,7m od linii rozgraniczającej teren U-1, 10,2 i 5,6m od granicy geodezyjnej od strony terenu KDG-1,

d) geometria dachów:

- obiektów przeznaczenia podstawowego, istniejących i ich rozbudowy - bez zmian w stosunku do stanu istniejącego,
- na obiektach zabudowy nowej wymaga się zastosowania dachów o nachyleniu 40° do 45°;

3) zabudowę istniejącą oznaczoną na rysunku jako wskazaną do zachowania - dopuszcza się przebudować i wykorzystać w funkcji przewidzianej w planie.

§ 25. Teren zabudowy mieszkaniowej wielorodzinnej - oznaczony symbolem MW.

1. Obowiązują następujące ustalenia dotyczące przeznaczenia terenów oraz linii rozgraniczających tereny o różnym przeznaczeniu lub różnych zasadach zagospodarowania:

1) przeznaczenie podstawowe:

- a) zabudowa mieszkaniowa wielorodzinna,

2) przeznaczenie uzupełniające:

- a) biura, pracownie artystyczne i projektowe, sklepy, usługi drobne – zajmujące do 25% powierzchni użytkowej budynków o funkcji podstawowej,
- b) infrastruktura drogowa oraz zabudowa gospodarcza i garażowa do obsługi funkcji przeznaczeń teren;

2. Obowiązują następujące ustalenia dotyczące zasad kształtowania zabudowy oraz wskaźniki zagospodarowania terenu, maksymalną i minimalną intensywność zabudowy jako wskaźnik powierzchni całkowitej zabudowy w odniesieniu do powierzchni działki budowlanej, minimalny udział procentowy powierzchni biologicznie czynnej w odniesieniu do powierzchni działki budowlanej, maksymalną wysokość zabudowy, minimalną liczbę miejsc do parkowania w tym miejsca przeznaczone na parkowanie pojazdów zaopatrzonych w kartę parkingową i sposób ich realizacji oraz linie zabudowy i gabaryty obiektów:

1) wskaźniki zagospodarowania terenu:

- a) ustala się maksymalną i minimalną intensywność zabudowy dla terenu MW-1 w następujących wartościach – 1,3 i 1,2,
- b) ustala się wielkość powierzchni zabudowy w stosunku do powierzchni działki lub terenu - wyrażoną jako wskaźnik, dla terenu MW-1 - 0,45 do 0,5,

c) minimalny udział procentowy powierzchni biologicznie czynnej w odniesieniu do powierzchni działki budowlanej – 10% dla terenu MW-1;

2) gabaryty i wysokość projektowanych obiektów:

a) maksymalna wysokość zabudowy o przeznaczeniu podstawowym dotyczy również rozbudowy obiektów istniejących;

b) maksymalna wysokość zabudowy gospodarczej i garażowej nowej oraz istniejącej w przypadku rozbudowy - 3,8m,

c) geometria dachów:

- obiektów istniejących przeznaczenia podstawowego - bez zmian,

- na obiektach zabudowy nowej o przeznaczeniu uzupełniającym dachy płaskie i dopuszcza się dostosowanie geometrii dachów do zabudowy bezpośrednio sąsiadującej;

d) na każdej działce budowlanej w terenach MW dopuszcza się nie więcej niż: 1 obiekt gospodarczy jeśli ilość obiektów gospodarczych w obrębie budynku jest niewystarczająca lub 1 obiekt garażu - na 1 mieszkanie;

§ 26. Teren zabudowy usługowej - oznaczony symbolem U.

1. Obowiązują następujące ustalenia dotyczące przeznaczenia terenów oraz linii rozgraniczających tereny o różnym przeznaczeniu lub różnych zasadach zagospodarowania:

1) przeznaczenie podstawowe zabudowa usługowa,

2) przeznaczenie uzupełniające:

a) ¹⁾ (unieważniony),

b) infrastruktura drogowa i zabudowa gospodarcza i garażowa do obsługi funkcji przeznaczeń terenu,

3) orientacyjne linie rozgraniczające tereny o różnym przeznaczeniu lub różnych zasadach zagospodarowania, dopuszcza się przesunąć w kierunku terenu U-1 o 2,0m, lub dostosować do granic geodezyjnych;

2. Obowiązują następujące ustalenia dotyczące zasad kształtowania zabudowy oraz wskaźniki zagospodarowania terenu, maksymalną i minimalną intensywność zabudowy jako wskaźnik powierzchni całkowitej zabudowy w odniesieniu do powierzchni działki budowlanej, minimalny udział procentowy powierzchni biologicznie czynnej w odniesieniu do powierzchni działki budowlanej, maksymalną wysokość zabudowy, minimalną liczbę miejsc do parkowania w tym miejsca przeznaczone na parkowanie pojazdów zaopatrzonych w kartę parkingową i sposób ich realizacji oraz linie zabudowy i gabaryty obiektów:

1) wskaźniki zagospodarowania terenu:

a) ustala się maksymalną i minimalną intensywność zabudowy dla terenu U-1 w wartościach – 0,6 i 0,25,

b) ustala się wielkość powierzchni zabudowy w stosunku do powierzchni działki lub terenu - wyrażoną jako wskaźnik, dla terenu U-1 – 0,1 do 0,45,

2) gabaryty i wysokość projektowanych obiektów:

a) maksymalne nieprzekraczalne linie zabudowy, ustala się - zgodnie z rysunkiem planu, tj. - dla terenu U-1, w odległości: 10,0m od linii rozgraniczającej teren ZC-1, 5,8m od linii rozgraniczającej terenu MN-1, 6,5m od linii rozgraniczającej teren KDG-1, w liniach zabudowy istniejącej, 9,8, 7,5 i 5,7m od granicy planu,

b) geometria dachów - na terenie U-1 dopuszcza się zastosowanie dachów niepłaskich o nachyleniu w nawiązaniu do istniejącej zabudowy, pod warunkiem zastosowania pokrycia dachów z dachówki ceramicznej w kolorze ceglastoczerwonym lub łupkiem naturalnym, płytkami imitującymi naturalny łupek,

c) długość elewacji podstawowej bryły obiektu – nie więcej niż 55,0m;

3. Na terenie U-1 nie dopuszcza się składów i magazynów otwartych, z wyłączeniem - ekspozycji roślin.

§ 27. Teren cmentarza - oznaczony symbolem ZC.

¹⁾przez Wyrok Wojewódzkiego Sądu Administracyjnego we Wrocławiu z dnia 28 maja 2019 r. Sygn. akt II SA/Wr 115/19

1. Obowiązują następujące ustalenia dotyczące przeznaczenia terenów oraz linii rozgraniczających tereny o różnym przeznaczeniu lub różnych zasadach zagospodarowania:

- 1) przeznaczenie podstawowe - nieczynny zabytkowy cmentarz żydowski,
- 2) przeznaczenie uzupełniające - infrastruktura techniczna,

2. Przyjmuje się następujące ustalenia dotyczące zasad ochrony dziedzictwa kulturowego i zabytków, w tym krajobrazów kulturowych oraz dóbr kultury współczesnej:

- 1) obowiązujące - w granicach terenu ZC-1 obowiązują przepisy odrębne określone w ustawie o ochronie zabytków i opiece nad zabytkami.
- 2) informacyjne, tj. niobowiązujące - zespół nagrobków, 22 macewy z XIX i XX wieku z inskrypcjami w języku hebrajskim oraz fragment ogrodzenia w całości są chronione przez wpis do rejestru zabytków.

Rozdział 4. Przepisy końcowe

§ 28. Wykonanie uchwały powierza się Burmistrzowi Miasta Kamienna Góra.

§ 29. Uchwała wchodzi w życie po upływie 14 dni od dnia ogłoszenia w Dzienniku Urzędowym Województwa Dolnośląskiego.

Miejscowy plan zagospodarowania przestrzennego w rejonie ulicy Wałbrzyskiej w Kamiennej Górze



OZNACZENIA GRAFICZNE:

Linie rozgraniczające tereny o różnym przeznaczeniu lub różnych zasadach zagospodarowania

- obowiązująca
- orientacyjna

ZASADY KSZTAŁTOWANIA ZABUDOWY

- zabudowa istniejąca, wskazana do zachowania
- maksymalne nieprzekraczalne linie zabudowy
- kamunkowe linie zabudowy

OCHRONA ŚRODOWISKA KULTUROWEGO I PRZYRODNICZEGO

- objekty lub ich elementy, dla których ustalono ochronę konserwatorską
- drzewa istniejące (głusze, kłociaste, do usunięcia)
- szpalony zwyczajnych nasadzeń zorganizowanych

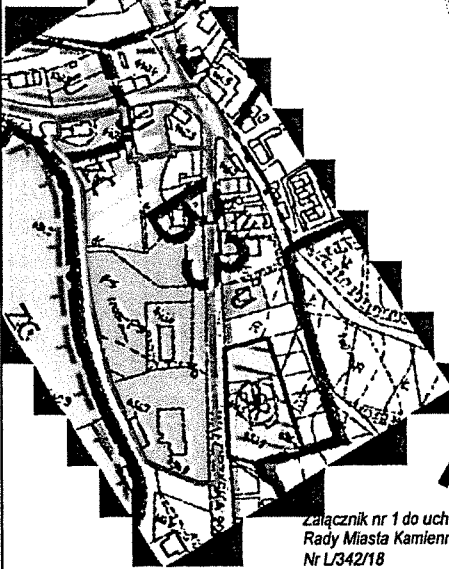
OZNACZENIA POZOSTAŁE

- granice obszaru objętego planem
- granica obowiązujących miejscowych planów (numer MPZP według gminnego wykazu)
- granice i numery geodezyjne działek
- objekty poszukiwane do usunięcia
- wskazane powiązanie z sąsiednią nieruchomością
- wjazd / wyjazd na drogę publiczną
- zarys istniejących ulic / zarys projektowanych ulic (miejsce postojowych)
- charakterystyczne odległości linii zabudowy lub innych elementów zagospodarowania (lini rowy)
- wskazane zachowanie ciągłości przepływu


OZNACZENIA LITEROWE (PRZEZNACZENIE TERENÓW)

- E tereny infrastruktury technicznej, elektroenergetyka
- MW tereny zabudowy mieszkaniowej wielorodzinnej
- MN tereny zabudowy mieszkaniowej jednorodzinnej
- KDW tereny dróg wewnętrznych
- KDG tereny dróg publicznych klasy głównej
- U tereny zabudowy usługowej
- ZC zieleni amfiteatru

Wyrusze ze studium uwarunkowań i kierunków zagospodarowania przestrzennego miasta z oznaczeniem granic obszaru objętego projektem planu miejscowego.
(Uchwała Nr 18/12, 30.05.2012r.)
Skala 1:500



Załącznik nr 1 do uchwały Rady Miasta Kamienna Góra Nr L/342/18 z dnia 26 września 2018 r.



Mapa zasadnicza numeryczna, Licencja nr GD.6842.1.1033.2017, z dnia 20.11.2017r.

PN

Załącznik Nr 2 do Uchwały Nr L/342/18
Rady Miasta Kamienna Góra
z dnia 26 września 2018 r.

Rozstrzygnięcie o sposobie rozpatrzenia uwag wniesionych do projektu planu.

W wyznaczonym terminie do projektu planu nie wpłynęła żadna uwaga.

Załącznik Nr 3 do Uchwały Nr L/342/18
Rady Miasta Kamienna Góra
z dnia 26 września 2018 r.

Rozstrzygnięcie o sposobie realizacji, zapisanych w planie, inwestycji z zakresu infrastruktury technicznej, które należą do zadań własnych gminy oraz zasadach ich finansowania, zgodnie z przepisami o finansach publicznych.

§ 1. Ustala się, że źródłem finansowania, zapisanych w planie, inwestycji z zakresu infrastruktury technicznej, które należą do zadań własnych gminy - mogą być środki:

- 1) z budżetu miasta;
- 2) własne przedsiębiorstw działających w imieniu miasta;
- 3) zewnętrzne, w tym pozyskiwane z funduszy Unii Europejskiej;
- 4) dotacje, pożyczki, kredyty, obligacje komunalne;
- 5) inwestorów prywatnych w finansowaniu zadań publicznych w ramach partnerstwa publiczno-prywatnego.

§ 2. Ustala się, że udział finansowy miasta lub zainteresowanych podmiotów będzie przedmiotem indywidualnych ustaleń w ramach poszczególnych zadań inwestycyjnych.

UZASADNIENIE
do PROJEKTU UCHWAŁY Nr/...../20
RADY MIASTA KAMIENNA GÓRA
z dnia 2020 r.

w sprawie ogłoszenia tekstu jednolitego uchwały w sprawie uchwalenia miejscowego planu zagospodarowania przestrzennego w rejonie ulicy Wałbrzyskiej w Kamiennej Górze

Zgodnie z art. 16 ust. 3 ustawy z dnia 20 lipca 2000 r. o ogłaszaniu aktów normatywnych i niektórych innych aktów prawnych (Dz. U. z 2019 r. poz. 1461) „*Teksty jednolite aktów normatywnych innych niż ustawa ogłasza organ właściwy do wydania aktu normatywnego*”, a zatem w przypadku uchwał Rady Miasta Kamienna Góra, będących aktami prawa miejscowego, to właśnie ta rada jest właściwa do ogłoszenia tekstu jednolitego danej uchwały.

Teksty jednolite uchwał ogłasza się nie rzadziej niż raz na 12 miesięcy, jeżeli były one nowelizowane. Teksty jednolite ogłasza się w formie obwieszczenia w dzienniku urzędowym, w którym dany akt normatywny ogłoszono.

Zapis Uchwały Nr L/342/18 Rady Miasta Kamienna Góra z dnia 26 września 2018 r. w sprawie uchwalenia miejscowego planu zagospodarowania przestrzennego w rejonie ulicy Wałbrzyskiej w Kamiennej Górze ujęty w § 26 ust. 1 pkt 2 lit a został unieważniony Wyrokiem Wojewódzkiego Sądu Administracyjnego we Wrocławiu z dnia 28 maja 2019 r. Sygn. akt II SA/Wr 115/19.

Obowiązek ogłaszania tekstów jednolitych wszedł w życie z dniem 1 stycznia 2012 r., a zatem rada ma obowiązek ustawowy do ogłoszenia tekstu jednolitego uchwały w ww. sprawie.

Przewodniczący Rady

/-/ Janusz Jarosz

Arkadiusz Rymer

Od: Wojciech Witkowiak <wojciech.witkowiak@umkg.pl>
Wysłano: czwartek, 16 kwietnia 2020 13:39
Do: Arkadiusz Rymer
Temat: Re: projekty uchwał

Dzień dobry

Opiniuję bez uwag pod względem formalno-prawnym przesłane projekty uchwał.

Adw. Wojciech Witkowiak

W dniu 15.04.2020 o 14:42, Arkadiusz Rymer pisze:

Dzień dobry


W załącznikach przesyłam 4 projekty uchwał tekstów jednolitych do zapoznania się i wyrażenia opinii. Jednocześnie informuję, iż projekty te nie będą przedmiotem obrad najbliższej sesji w kwietniu 29 i zostaną przedstawione radnym na posiedzeniach stałych komisji i sesji w maju br.

Z poważaniem

Arkadiusz Rymer

Arkadiusz Rymer

Inspektor ds. obsługi Rady Miasta



Urząd Miasta w Kamiennej Górze
Biuro Rady Miejskiej p. 203
Plac Grunwaldzki 1
58-400 Kamienna Góra
tel. +48 756455116
E-mail: arkadiusz.rymer@kamiennagora.pl
Internet: <http://www.kamiennagora.pl>

Informacja dotycząca przetwarzania danych osobowych

Mając na uwadze obowiązujące przepisy dotyczące ochrony danych osobowych informujemy, że administratorem danych osobowych jest Gmina Miejska Kamienna Góra reprezentowana przez Burmistrza Miasta Kamienna Góra z siedzibą w Kamiennej Górze (58-400) przy Placu Grunwaldzkim 1. Kontakt z administratorem danych we wszystkich sprawach z zakresu ochrony danych osobowych jest możliwy za pośrednictwem adresu e-mail iod@kamiennagora.pl lub pisemnie na adres siedziby administratora. Pełna treść klauzuli informacyjnej o przetwarzaniu danych osobowych znajduje się na stronie http://www.bip.kamiennagora.pl/content.php?cms_id=7298

