zjazd z ul. Jeleniogórskiej
od km 0+000 do 0+002,5

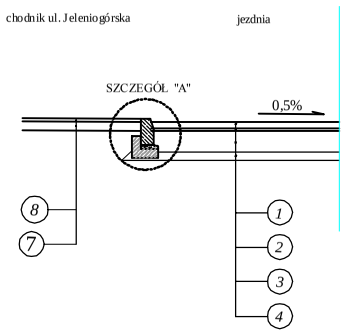

droga wewnętrzna
od km 0+002,5 do 0+057,75

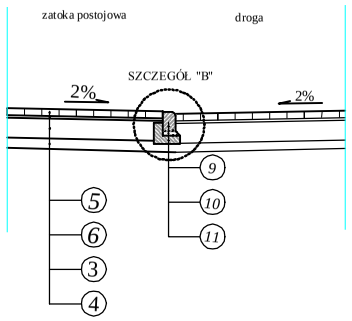

droga dojazdowa
do garaży
od km 0+057,75 do 0+106

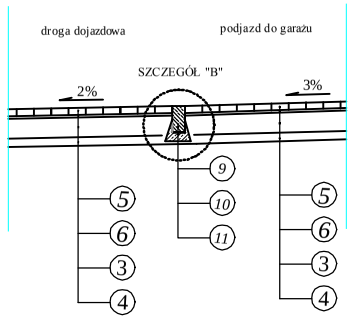

plac manewrowy
od km 0+108,9 do 0+128,9

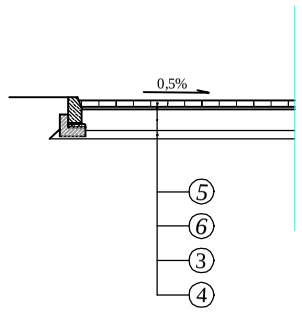

chodnik i plac pod kontenery

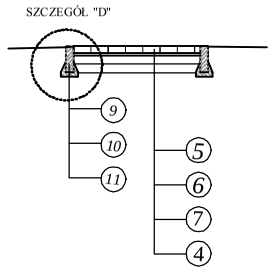

SZCZEGÓŁ "A"

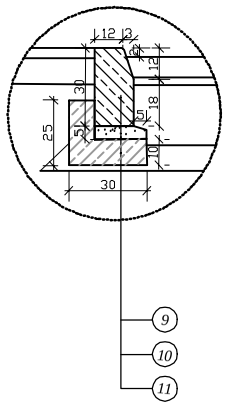

SZCZEGÓŁ "B"

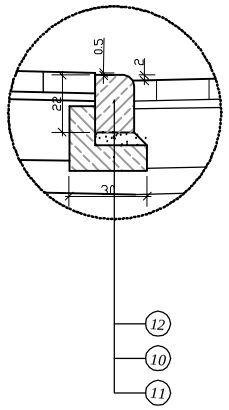

SZCZEGÓŁ "C"

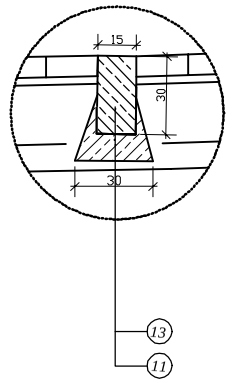

SZCZEGÓŁ "D"

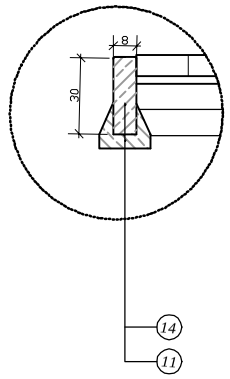

LEGENDA

1) *5 cm - warstwa ścieralna z betonu asfaltowego o uziarnieniu 0/12,8 mm wg PN-S-96025*
2) *7 cm - warstwa wiążąca z betonu asfaltowego o uziarnieniu 0/16 mm wg PN-S-96025*
3) *23 cm - podbudowa z kruszywa łamanego o uziarnieniu 0/63 mm*
4) *10 cm - warstwa odsączająca z piasku średnioziarnistego*
5) *8 cm - kostka brukowa betonowa*
6) *3 cm - podsypka z miału kamiennego*
7) *10 cm - górna warstwa podbudowy z kruszywa łamanego o uziarnieniu 0/31,5 mm*
8) *4 cm - warstwa ścieralna z betonu asfaltowego w chodniku*
9) *krawężnik betonowy uliczny 15x30x100*
10) *3 cm podsypka cementowo-piaskowaława*
11) *ława betonowa z betonu B15*
12) *krawężnik betonowy najazdowy 15x22x100*
13) *opornik betonowy 15x30x100*
14) *obrzeże betonowe 8x30x100*

PROJEKTOWANIE KOSZTORYSOWANIE NADZÓR ROBOTY DROGOWE STANISŁAW KURPIEL, UL. WRZOSOWA 11A, 58-500 JELENIA GÓRA NIP 611-115-94-22 REGON 231075677			
ZADANIE: ZAGOSPODAROWANIE TERENU POMIĘDZY BUDYNKAMI NR 36, 38, 34 PRZY UL. JELENIOGÓRSKIEJ W KAMIENNEJ GÓRZE			
TYTUŁ: PRZEKROJE KONSTRUKCYJNE			
BRANŻA: DROGOWA	SKALA: 1 : 100	NR RYS.: 6	NR EGZ.
PROJEKTANT: mgr inż. Stanisław Kurpiel upr. n.b.10/DOO/89 do projektowania i kierowania robotami budowlanymi bez ograniczenia specjalności drogowej	PODPIS:	DATA: CZERWIEC 2010	